



Catalogo de Bienes y Espacios Protegidos

Fichas de Bienes catalogados (3)

Espacios o áreas de protección arqueológica o paleontológica.

Fichas de elementos números 60 a 114 inclusive.



IDENTIFICACIÓN	SITUACIÓN	GRADO DE PROTECCIÓN	NÚMERO
Els Banyets	Els Banyets	II	61

DESCRIPCIÓN DEL BIEN Y SUS VALORES PATRIMONIALES

Yacimiento romano de los s. I-III dC, con presencia de una inscripción funeraria, hoy depositada en el Museo Municipal, y restos arqueológicos en superficie. En la explanada de entrada a la casa els Banyets se conoce la existencia de una cámara subterránea que podría estar relacionada con el yacimiento. BI. Espinosa, 1.996.

BIEN DE INTERÉS CULTURAL (BIC)

<input type="radio"/> BIC	<input type="checkbox"/> Monumento	<input type="checkbox"/> Zona arqueológica	<input type="checkbox"/> Jardín histórico	<input type="checkbox"/> Parque Cultural
	<input type="checkbox"/> Conjunto histórico	<input type="checkbox"/> Zona paleontológica	<input type="checkbox"/> Sitio histórico	<input type="checkbox"/> Incoado expediente

BIEN DE RELEVANCIA LOCAL (BRL) O BIEN CATALOGADO (BC)

<input type="radio"/> BRL	<input type="checkbox"/> Monumento	<input type="checkbox"/> Espacio de protección arqueológica o paleontológica	<input type="checkbox"/> Patrimonio arquitectónico industrial u obra de ingeniería
<input type="radio"/> BC	<input type="checkbox"/> Conjunto de edificios	<input checked="" type="checkbox"/> Área de protección arqueológica o paleontológica	<input type="checkbox"/> Otros espacios o elementos de interés botánico, paisajístico, histórico o cultural
	<input type="checkbox"/> Arquitectura popular		

INFORMACIÓN URBANÍSTICA

Clasificación del suelo

Urbano

Urbanizable pormenorizado

Urbanizable no pormenorizado

No urbanizable

Calificación del suelo

Plano de Situación según Catálogo

Escala Plano Nº
1/6.000 B.1

CONDICIONES DE INTERVENCIÓN

Se estará a lo dispuesto en el artículo 14.II de este Catálogo.

FOTOGRAFÍA 1



FOTOGRAFÍA 2





IDENTIFICACIÓN	SITUACIÓN	GRADO DE PROTECCIÓN	NÚMERO
Camí La Vila II (nº 3 de la normativa arqueológica de 1994)	Partida Camí La Vila	I	62

DESCRIPCIÓN DEL BIEN Y SUS VALORES PATRIMONIALES

Villa romana alto imperial (s. I-II dC). Restos de baños y otros materiales de lujo relacionados con una residencia señorial. Situada junto al camino romano por el que hoy discurre la CV-759. Probablemente por estar en una zona llana el estado de conservación sea excelente. En las proximidades se encontró en 1.806 una inscripción funeraria hoy en paradero desconocido.

BIEN DE INTERÉS CULTURAL (BIC)

<input type="radio"/> BIC	<input type="checkbox"/> Monumento	<input type="checkbox"/> Zona arqueológica	<input type="checkbox"/> Jardín histórico	<input type="checkbox"/> Parque Cultural
	<input type="checkbox"/> Conjunto histórico	<input type="checkbox"/> Zona paleontológica	<input type="checkbox"/> Sitio histórico	<input type="checkbox"/> Incoado expediente

BIEN DE RELEVANCIA LOCAL (BRL) o BIEN CATALOGADO (BC)

<input checked="" type="radio"/> BRL	<input type="checkbox"/> Monumento	<input checked="" type="checkbox"/> Espacio de protección arqueológica o paleontológica	<input type="checkbox"/> Patrimonio arquitectónico industrial u obra de ingeniería
<input type="radio"/> BC	<input type="checkbox"/> Conjunto de edificios	<input type="checkbox"/> Area de protección arqueológica o paleontológica	<input type="checkbox"/> Otros espacios o elementos de interés botánico, paisajístico, histórico o cultural
	<input type="checkbox"/> Arquitectura popular		


INFORMACIÓN URBANÍSTICA

<p>Clasificación del suelo</p> <p><input type="checkbox"/> Urbano</p> <p><input type="checkbox"/> Urbanizable pormenorizado</p> <p><input type="checkbox"/> Urbanizable no pormenorizado</p> <p><input checked="" type="checkbox"/> No urbanizable</p> <p>Calificación del suelo</p> <div style="border: 1px solid black; height: 20px; width: 100%;"></div> <p>Plano de Situación según Catálogo</p> <p>Escala 1/5.000 Plano Nº B.2</p>	
--------------------------------------------------------------------------------------------------------------------------------------------------------------------------------------------------------------------------------------------------------------------------------------------------------------------------------------------------------------------------------------------------------------------------------------------------------------------	--


CONDICIONES DE INTERVENCIÓN

Se estará a lo dispuesto en el artículo 14.1 de este Catálogo.

FOTOGRAFÍA 1



FOTOGRAFÍA 2





IDENTIFICACIÓN	SITUACIÓN	GRADO DE PROTECCIÓN	NÚMERO
Camí La Vila I (nº 9 de la normativa arqueológica de 1994)	Partida Camí La Vila	II	63

DESCRIPCIÓN DEL BIEN Y SUS VALORES PATRIMONIALES

Poblado ibérico (s. V-I aC) y almohade (s. XII-XIII). Restos de cerámica islámica. Puede estar relacionado con el cercano Tossal del Molinet. Bl. Espinosa, 1.996.

BIEN DE INTERÉS CULTURAL (BIC)

<input type="radio"/> BIC	<input type="checkbox"/> Monumento	<input type="checkbox"/> Zona arqueológica	<input type="checkbox"/> Jardín histórico	<input type="checkbox"/> Parque Cultural
	<input type="checkbox"/> Conjunto histórico	<input type="checkbox"/> Zona paleontológica	<input type="checkbox"/> Sitio histórico	<input type="checkbox"/> Incoado expediente

BIEN DE RELEVANCIA LOCAL (BRL) O BIEN CATALOGADO (BC)

<input type="radio"/> BRL	<input type="checkbox"/> Monumento	<input type="checkbox"/> Espacio de protección arqueológica o paleontológica	<input type="checkbox"/> Patrimonio arquitectónico industrial u obra de ingeniería
	<input type="checkbox"/> Conjunto de edificios		
<input checked="" type="radio"/> BC	<input type="checkbox"/> Arquitectura popular	<input checked="" type="checkbox"/> Área de protección arqueológica o paleontológica	<input type="checkbox"/> Otros espacios o elementos de interés botánico, paisajístico, histórico o cultural


INFORMACIÓN URBANÍSTICA

<p>Clasificación del suelo</p> <p><input type="checkbox"/> Urbano</p> <p><input type="checkbox"/> Urbanizable pormenorizado</p> <p><input type="checkbox"/> Urbanizable no pormenorizado</p> <p><input checked="" type="checkbox"/> No urbanizable</p> <hr/> <p>Calificación del suelo</p> <div style="border: 1px solid black; height: 20px; width: 100%;"></div> <p>Plano de Situación según Catálogo</p> <p>Escala Plano Nº</p> <p>1/8.000 B.2</p>	
--------------------------------------------------------------------------------------------------------------------------------------------------------------------------------------------------------------------------------------------------------------------------------------------------------------------------------------------------------------------------------------------------------------------------------------------------------------------------------------	--


CONDICIONES DE INTERVENCIÓN

Se estará a lo dispuesto en el artículo 14.II de este Catálogo.

FOTOGRAFÍA 1



FOTOGRAFÍA 2





IDENTIFICACIÓN	SITUACIÓN	GRADO DE PROTECCIÓN	NÚMERO
Tossal del Molinet (nº 10 de la normativa arqueológica de 1994)	Tossal del Molinet	I	64

DESCRIPCIÓN DEL BIEN Y SUS VALORES PATRIMONIALES

Poblado ibérico (s. IV-III aC) y almohade (s. XII-XIII). Restos de murallas en la falda N del cerro. Bl. inédito.

BIEN DE INTERÉS CULTURAL (BIC)

<input type="radio"/> BIC	<input type="checkbox"/> Monumento	<input type="checkbox"/> Zona arqueológica	<input type="checkbox"/> Jardín histórico	<input type="checkbox"/> Parque Cultural
	<input type="checkbox"/> Conjunto histórico	<input type="checkbox"/> Zona paleontológica	<input type="checkbox"/> Sitio histórico	<input type="checkbox"/> Incoado expediente

BIEN DE RELEVANCIA LOCAL (BRL) O BIEN CATALOGADO (BC)

<input checked="" type="radio"/> BRL	<input type="checkbox"/> Monumento	<input checked="" type="checkbox"/> Espacio de protección arqueológica o paleontológica	<input type="checkbox"/> Patrimonio arquitectónico industrial u obra de ingeniería
<input type="radio"/> BC	<input type="checkbox"/> Conjunto de edificios	<input type="checkbox"/> Area de protección arqueológica o paleontológica	<input type="checkbox"/> Otros espacios o elementos de interés botánico, paisajístico, histórico o cultural
	<input type="checkbox"/> Arquitectura popular		


INFORMACIÓN URBANÍSTICA

<p>Clasificación del suelo</p> <p><input type="checkbox"/> Urbano</p> <p><input type="checkbox"/> Urbanizable pormenorizado</p> <p><input type="checkbox"/> Urbanizable no pormenorizado</p> <p><input checked="" type="checkbox"/> No urbanizable</p>	
<p>Calificación del suelo</p> <p><input type="checkbox"/></p>	
<p>Plano de Situación según Catálogo</p> <p>Escala 1/5.000 Plano Nº B.2</p>	


CONDICIONES DE INTERVENCIÓN

Se estará a lo dispuesto en el artículo 14.1 de este Catálogo.

FOTOGRAFÍA 1




FOTOGRAFÍA 2







FOTOGRAFÍA 3




FOTOGRAFÍA 4




FOTOGRAFÍA 5




FOTOGRAFÍA 6




FOTOGRAFÍA 7




FOTOGRAFÍA 8



FOTOGRAFÍA 9



FOTOGRAFÍA 10





IDENTIFICACIÓN	SITUACIÓN	GRADO DE PROTECCIÓN	NÚMERO
Arginent (nº 11 de la normativa arqueológica de 1994)	Partida Arginent	II	65

DESCRIPCIÓN DEL BIEN Y SUS VALORES PATRIMONIALES
Poblado ibérico (s. IV-III aC) y almohade (s. XII-XIII). BI. Espinosa, 1.996.

BIEN DE INTERÉS CULTURAL (BIC)

<input type="radio"/> BIC	<input type="checkbox"/> Monumento	<input type="checkbox"/> Zona arqueológica	<input type="checkbox"/> Jardín histórico	<input type="checkbox"/> Parque Cultural
	<input type="checkbox"/> Conjunto histórico	<input type="checkbox"/> Zona paleontológica	<input type="checkbox"/> Sitio histórico	<input type="checkbox"/> Incoado expediente

BIEN DE RELEVANCIA LOCAL (BRL) o BIEN CATALOGADO (BC)

<input type="radio"/> BRL	<input type="checkbox"/> Monumento	<input type="checkbox"/> Espacio de protección arqueológica o paleontológica	<input type="checkbox"/> Patrimonio arquitectónico industrial u obra de ingeniería
<input type="radio"/> BC	<input type="checkbox"/> Conjunto de edificios	<input checked="" type="checkbox"/> Area de protección arqueológica o paleontológica	<input type="checkbox"/> Otros espacios o elementos de interés botánico, paisajístico, histórico o cultural
	<input type="checkbox"/> Arquitectura popular		

INFORMACIÓN URBANÍSTICA

Clasificación del suelo

Urbano

Urbanizable pormenorizado

Urbanizable no pormenorizado

No urbanizable


Calificación del suelo

Plano de Situación según Catálogo


Escala Plano Nº
1/5.000 B.2

CONDICIONES DE INTERVENCIÓN
Se estará a lo dispuesto en el artículo 14.II de este Catálogo.

FOTOGRAFÍA 1



FOTOGRAFÍA 2





IDENTIFICACIÓN	SITUACIÓN	GRADO DE PROTECCIÓN	NÚMERO
Alfarella III (nº 12 de la normativa arqueológica de 1994)	Partida Alfarella	II	66

DESCRIPCIÓN DEL BIEN Y SUS VALORES PATRIMONIALES

Yacimiento almohade, con cerámicas en superficie (s. XII-XIII). BI. inédito.

BIEN DE INTERÉS CULTURAL (BIC)

<input type="radio"/> BIC	<input type="checkbox"/> Monumento	<input type="checkbox"/> Zona arqueológica	<input type="checkbox"/> Jardín histórico	<input type="checkbox"/> Parque Cultural
	<input type="checkbox"/> Conjunto histórico	<input type="checkbox"/> Zona paleontológica	<input type="checkbox"/> Sitio histórico	<input type="checkbox"/> Incoado expediente

BIEN DE RELEVANCIA LOCAL (BRL) O BIEN CATALOGADO (BC)

<input type="radio"/> BRL	<input type="checkbox"/> Monumento	<input type="checkbox"/> Espacio de protección arqueológica o paleontológica	<input type="checkbox"/> Patrimonio arquitectónico industrial u obra de ingeniería
<input type="radio"/> BC	<input type="checkbox"/> Conjunto de edificios	<input checked="" type="checkbox"/> Area de protección arqueológica o paleontológica	<input type="checkbox"/> Otros espacios o elementos de interés botánico, paisajístico, histórico o cultural
	<input type="checkbox"/> Arquitectura popular		


INFORMACIÓN URBANÍSTICA

<p>Clasificación del suelo</p> <p><input type="checkbox"/> Urbano</p> <p><input type="checkbox"/> Urbanizable pormenorizado</p> <p><input type="checkbox"/> Urbanizable no pormenorizado</p> <p><input checked="" type="checkbox"/> No urbanizable</p> <p>Calificación del suelo</p> <div style="border: 1px solid black; width: 100px; height: 20px; margin: 5px 0;"></div> <p>Plano de Situación según Catálogo</p> <p>Escala Plano Nº</p> <p>1/5.000 B.2</p>	
------------------------------------------------------------------------------------------------------------------------------------------------------------------------------------------------------------------------------------------------------------------------------------------------------------------------------------------------------------------------------------------------------------------------------------------------------------------------------------------------	--


CONDICIONES DE INTERVENCIÓN

Se estará a lo dispuesto en el artículo 14.II de este Catálogo.

FOTOGRAFÍA 1



FOTOGRAFÍA 2





IDENTIFICACIÓN	SITUACIÓN	GRADO DE PROTECCIÓN	NÚMERO
Tossal de l'Almiserà (nº 13 de la normativa arqueológica de 1994)	Tossal de l'Almiserà	I	67

DESCRIPCIÓN DEL BIEN Y SUS VALORES PATRIMONIALES

Poblado ibérico (s. IV-III aC) y almohade. Las estructuras medievales son incluso evidentes en superficie, con restos de un posible horno y de abundantes muros de mampostería. Posiblemente es el poblado de Torres del que hablan las fuentes medievales. BI. inédito.

BIEN DE INTERÉS CULTURAL (BIC)

<input type="radio"/> BIC	<input type="checkbox"/> Monumento	<input type="checkbox"/> Zona arqueológica	<input type="checkbox"/> Jardín histórico	<input type="checkbox"/> Parque Cultural
	<input type="checkbox"/> Conjunto histórico	<input type="checkbox"/> Zona paleontológica	<input type="checkbox"/> Sitio histórico	<input type="checkbox"/> Incoado expediente

BIEN DE RELEVANCIA LOCAL (BRL) o BIEN CATALOGADO (BC)

<input checked="" type="radio"/> BRL	<input type="checkbox"/> Monumento	<input checked="" type="checkbox"/> Espacio de protección arqueológica o paleontológica	<input type="checkbox"/> Patrimonio arquitectónico industrial u obra de ingeniería
<input type="radio"/> BC	<input type="checkbox"/> Conjunto de edificios	<input type="checkbox"/> Area de protección arqueológica o paleontológica	<input type="checkbox"/> Otros espacios o elementos de interés botánico, paisajístico, histórico o cultural
	<input type="checkbox"/> Arquitectura popular		

INFORMACIÓN URBANÍSTICA

<p>Clasificación del suelo</p> <p><input type="checkbox"/> Urbano</p> <p><input type="checkbox"/> Urbanizable pormenorizado</p> <p><input type="checkbox"/> Urbanizable no pormenorizado</p> <p><input checked="" type="checkbox"/> No urbanizable</p> <p>Calificación del suelo</p> <div style="border: 1px solid black; width: 100px; height: 20px; margin: 5px 0;"></div> <p>Plano de Situación según Catálogo</p> <p>Escala 1/6.000 Plano Nº B.2</p>	
------------------------------------------------------------------------------------------------------------------------------------------------------------------------------------------------------------------------------------------------------------------------------------------------------------------------------------------------------------------------------------------------------------------------------------------------------------------------------------	--


CONDICIONES DE INTERVENCIÓN

Se estará a lo dispuesto en el artículo 14.1 de este Catálogo.

FOTOGRAFÍA 1



FOTOGRAFÍA 2





IDENTIFICACIÓN	SITUACIÓN	GRADO DE PROTECCIÓN	NÚMERO
Casa de l'Almiserà (nº 14 de la normativa arqueológica de 1994)	Partida de l'Almiserà	II	68

DESCRIPCIÓN DEL BIEN Y SUS VALORES PATRIMONIALES

Asentamiento romano (s. I aC-s. VI dC), medieval (s. VII-XIII) y moderno (s. XIV hasta el s. XX). Restos de una canalización de agua romana y de un acueducto moderno. BI. Espinosa, 1.996.(Ver ficha 9)

BIEN DE INTERÉS CULTURAL (BIC)

<input type="radio"/> BIC	<input type="checkbox"/> Monumento	<input type="checkbox"/> Zona arqueológica	<input type="checkbox"/> Jardín histórico	<input type="checkbox"/> Parque Cultural
	<input type="checkbox"/> Conjunto histórico	<input type="checkbox"/> Zona paleontológica	<input type="checkbox"/> Sitio histórico	<input type="checkbox"/> Incoado expediente

BIEN DE RELEVANCIA LOCAL (BRL) O BIEN CATALOGADO (BC)

<input type="radio"/> BRL	<input type="checkbox"/> Monumento	<input type="checkbox"/> Espacio de protección arqueológica o paleontológica	<input type="checkbox"/> Patrimonio arquitectónico industrial u obra de ingeniería
<input type="radio"/> BC	<input type="checkbox"/> Conjunto de edificios	<input checked="" type="checkbox"/> Area de protección arqueológica o paleontológica	<input type="checkbox"/> Otros espacios o elementos de interés botánico, paisajístico, histórico o cultural
	<input type="checkbox"/> Arquitectura popular		


INFORMACIÓN URBANÍSTICA

<p>Clasificación del suelo</p> <p><input type="checkbox"/> Urbano</p> <p><input type="checkbox"/> Urbanizable pormenorizado</p> <p><input type="checkbox"/> Urbanizable no pormenorizado</p> <p><input checked="" type="checkbox"/> No urbanizable</p> <p>Calificación del suelo</p> <div style="border: 1px solid black; width: 100px; height: 20px; margin: 5px 0;"></div> <p>Plano de Situación según Catálogo</p> <p>Escala Plano Nº</p> <p>1/7.000 B.2</p>	
------------------------------------------------------------------------------------------------------------------------------------------------------------------------------------------------------------------------------------------------------------------------------------------------------------------------------------------------------------------------------------------------------------------------------------------------------------------------------------------------	--


CONDICIONES DE INTERVENCIÓN

Se estará a lo dispuesto en el artículo 14.II de este Catálogo.

FOTOGRAFÍA 1



FOTOGRAFÍA 2





IDENTIFICACIÓN

SITUACIÓN

GRADO DE PROTECCIÓN NÚMERO

Foietes Dalt I (nº 15 de la normativa arqueológica de 1994)

Partida Foietes Dalt

I-II 69

DESCRIPCIÓN DEL BIEN Y SUS VALORES PATRIMONIALES

Poblado ibérico, romano (s. I-IV) e islámico (s. XI-XIII, uno de los más antiguos que conocemos de esta cultura). Bl. Espinosa, 1.996.

BIEN DE INTERÉS CULTURAL (BIC)

- BIC
 Monumento
 Zona arqueológica
 Jardín histórico
 Parque Cultural
 Conjunto histórico
 Zona paleontológica
 Sitio histórico
 Incoado expediente

BIEN DE RELEVANCIA LOCAL (BRL) O BIEN CATALOGADO (BC)

- BRL
 Monumento
 Espacio de protección arqueológica o paleontológica
 Patrimonio arquitectónico industrial u obra de ingeniería
 BC
 Conjunto de edificios
 Area de protección arqueológica o paleontológica
 Otros espacios o elementos de interés botánico, paisajístico, histórico o cultural
 Arquitectura popular

INFORMACIÓN URBANÍSTICA

Categoría I

Categoría II

Clasificación del suelo

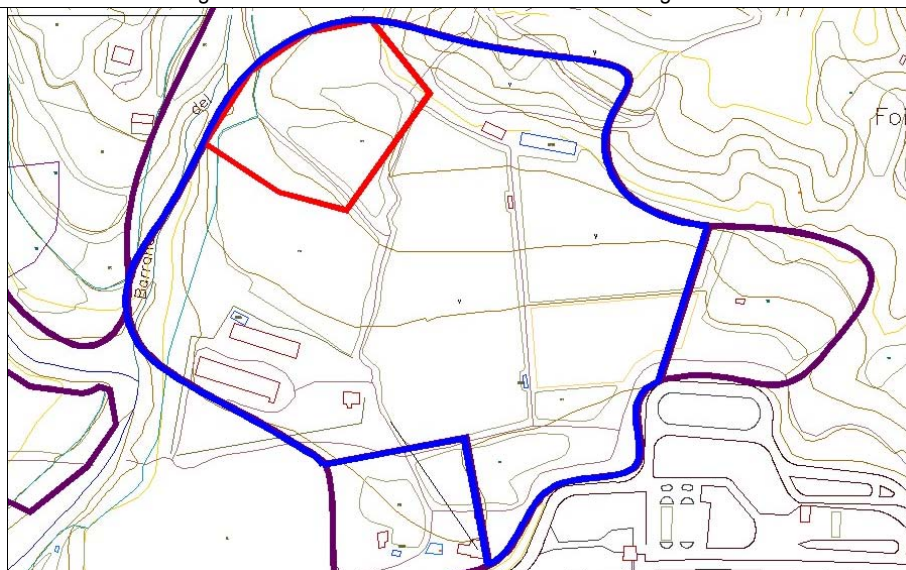
- Urbano
 Urbanizable pormenorizado
 Urbanizable no pormenorizado
 No urbanizable

Calificación del suelo

Plano de Situación según Catálogo

Escala
1/7.000

Plano Nº
B.2




CONDICIONES DE INTERVENCIÓN

Se estará a lo dispuesto en los artículos 14.I y 14.II de este Catálogo respectivamente para cada una de las zonas señaladas.

FOTOGRAFÍA 1



FOTOGRAFÍA 2





IDENTIFICACIÓN	SITUACIÓN	GRADO DE PROTECCIÓN	NÚMERO
Almiserà I (nº 16 de la normativa arqueológica de 1994)	Partida Almiserà	II	70

DESCRIPCIÓN DEL BIEN Y SUS VALORES PATRIMONIALES

Asentamiento tardorromano (s. V-VI dC), probablemente una villa con presencia de hornos de cerámica. Bl. Espinosa, 1.996.

BIEN DE INTERÉS CULTURAL (BIC)

<input type="radio"/> BIC	<input type="checkbox"/> Monumento	<input type="checkbox"/> Zona arqueológica	<input type="checkbox"/> Jardín histórico	<input type="checkbox"/> Parque Cultural
	<input type="checkbox"/> Conjunto histórico	<input type="checkbox"/> Zona paleontológica	<input type="checkbox"/> Sitio histórico	<input type="checkbox"/> Incoado expediente

BIEN DE RELEVANCIA LOCAL (BRL) o BIEN CATALOGADO (BC)

<input type="radio"/> BRL	<input type="checkbox"/> Monumento	<input type="checkbox"/> Espacio de protección arqueológica o paleontológica	<input type="checkbox"/> Patrimonio arquitectónico industrial u obra de ingeniería
<input checked="" type="radio"/> BC	<input type="checkbox"/> Conjunto de edificios	<input checked="" type="checkbox"/> Area de protección arqueológica o paleontológica	<input type="checkbox"/> Otros espacios o elementos de interés botánico, paisajístico, histórico o cultural
	<input type="checkbox"/> Arquitectura popular		


INFORMACIÓN URBANÍSTICA

<p>Clasificación del suelo</p> <p><input type="checkbox"/> Urbano</p> <p><input type="checkbox"/> Urbanizable pormenorizado</p> <p><input type="checkbox"/> Urbanizable no pormenorizado</p> <p><input checked="" type="checkbox"/> No urbanizable</p> <p>Calificación del suelo</p> <div style="border: 1px solid black; width: 100px; height: 20px;"></div> <p>Plano de Situación según Catálogo</p> <p>Escala 1/5.000 Plano Nº B.2</p>	
---------------------------------------------------------------------------------------------------------------------------------------------------------------------------------------------------------------------------------------------------------------------------------------------------------------------------------------------------------------------------------------------------------------------------------------------------------------------------	--


CONDICIONES DE INTERVENCIÓN

Se estará a lo dispuesto en el artículo 14.II de este Catálogo.

FOTOGRAFÍA 1



FOTOGRAFÍA 2





IDENTIFICACIÓN

SITUACIÓN

GRADO DE PROTECCIÓN NÚMERO

La Campaneta (nº 17 de la normativa arqueológica de 1994)

Junto Area de Servicio A-7

I

71

DESCRIPCIÓN DEL BIEN Y SUS VALORES PATRIMONIALES

Villa romana alto imperial (s. I-II dC). Se han documentado restos de muros de una balsa romana junto a la entrada oeste de la finca. El camino que discurre por el flanco oeste de la finca está empedrado y podría ser romano. BI. Espinosa, 1.996.(Ver ficha 6)

BIEN DE INTERÉS CULTURAL (BIC)

- BIC
 Monumento
 Zona arqueológica
 Jardín histórico
 Parque Cultural
 Conjunto histórico
 Zona paleontológica
 Sitio histórico
 Incoado expediente

BIEN DE RELEVANCIA LOCAL (BRL) o BIEN CATALOGADO (BC)

- BRL
 Monumento
 Espacio de protección arqueológica o paleontológica
 Patrimonio arquitectónico industrial u obra de ingeniería
 BC
 Conjunto de edificios
 Area de protección arqueológica o paleontológica
 Otros espacios o elementos de interés botánico, paisajístico, histórico o cultural
 Arquitectura popular

INFORMACIÓN URBANÍSTICA

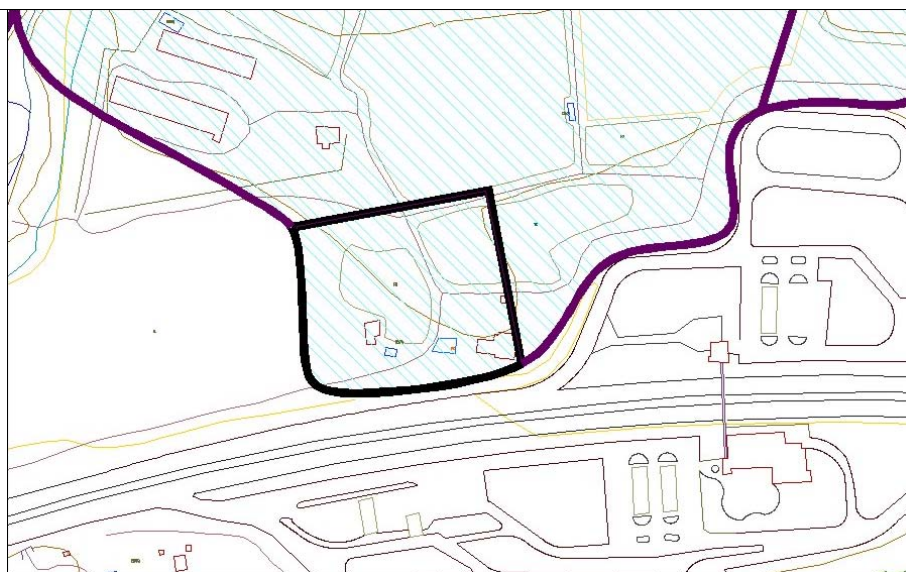
Clasificación del suelo

- Urbano
 Urbanizable pormenorizado
 Urbanizable no pormenorizado
 No urbanizable

Calificación del suelo

Plano de Situación según Catálogo

Escala Plano Nº
1/5.000 B.2




CONDICIONES DE INTERVENCIÓN

Se estará a lo dispuesto en el artículo 14.1 de este Catálogo.

FOTOGRAFÍA 1



FOTOGRAFÍA 2





IDENTIFICACIÓN

SITUACIÓN

GRADO DE PROTECCIÓN NÚMERO

Foietes Dalt II (nº 18 de la normativa arqueológica de 1994)

Partida Foietes Dalt

II 72

DESCRIPCIÓN DEL BIEN Y SUS VALORES PATRIMONIALES

Poblado ibérico (s. IV-III aC). Bl. Espinosa, 1.996.

BIEN DE INTERÉS CULTURAL (BIC)

- BIC
 Monumento
 Zona arqueológica
 Jardín histórico
 Parque Cultural
 Conjunto histórico
 Zona paleontológica
 Sitio histórico
 Incoado expediente

BIEN DE RELEVANCIA LOCAL (BRL) o BIEN CATALOGADO (BC)

- BRL
 Monumento
 Espacio de protección arqueológica o paleontológica
 Patrimonio arquitectónico industrial u obra de ingeniería
 BC
 Conjunto de edificios
 Área de protección arqueológica o paleontológica
 Otros espacios o elementos de interés botánico, paisajístico, histórico o cultural
 BC
 Arquitectura popular

INFORMACIÓN URBANÍSTICA

Clasificación del suelo

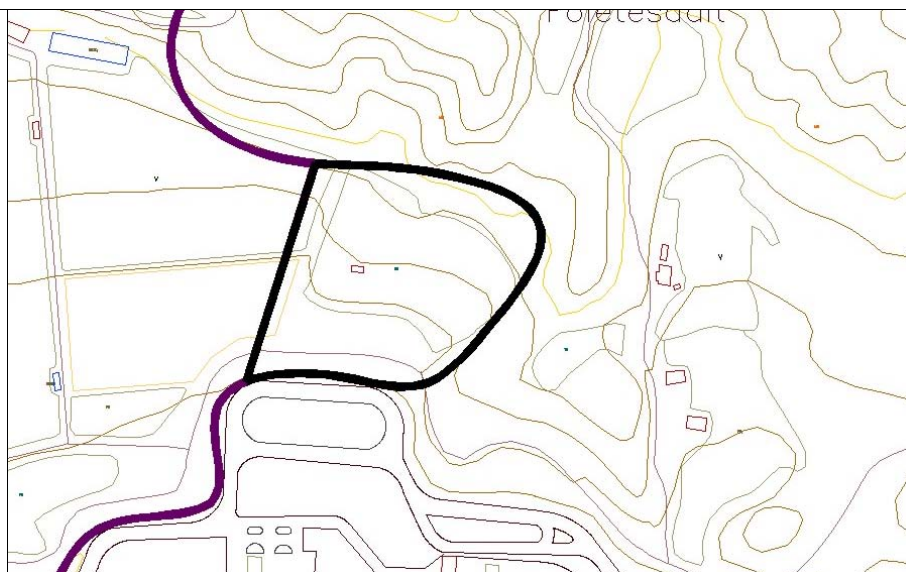
- Urbano
 Urbanizable pormenorizado
 Urbanizable no pormenorizado
 No urbanizable

Calificación del suelo

Plano de Situación según Catálogo

Escala
1/5.000

Plano Nº
B.2




CONDICIONES DE INTERVENCIÓN

Se estará a lo dispuesto en el artículo 14.II de este Catálogo.

FOTOGRAFÍA 1



FOTOGRAFÍA 2





IDENTIFICACIÓN	SITUACIÓN	GRADO DE PROTECCIÓN	NÚMERO
Torres III (nº 19 de la normativa arqueológica de 1994)	Partida Torres	II	73

DESCRIPCIÓN DEL BIEN Y SUS VALORES PATRIMONIALES

Poblado ibérico (s. IV-III aC). También existen restos de cerámico bajomedieval. BI. Espinosa, 1.996.

BIEN DE INTERÉS CULTURAL (BIC)

<input type="radio"/> BIC	<input type="checkbox"/> Monumento	<input type="checkbox"/> Zona arqueológica	<input type="checkbox"/> Jardín histórico	<input type="checkbox"/> Parque Cultural
	<input type="checkbox"/> Conjunto histórico	<input type="checkbox"/> Zona paleontológica	<input type="checkbox"/> Sitio histórico	<input type="checkbox"/> Incoado expediente

BIEN DE RELEVANCIA LOCAL (BRL) O BIEN CATALOGADO (BC)

<input type="radio"/> BRL	<input type="checkbox"/> Monumento	<input type="checkbox"/> Espacio de protección arqueológica o paleontológica	<input type="checkbox"/> Patrimonio arquitectónico industrial u obra de ingeniería
	<input type="checkbox"/> Conjunto de edificios		
<input checked="" type="radio"/> BC	<input type="checkbox"/> Arquitectura popular	<input checked="" type="checkbox"/> Area de protección arqueológica o paleontológica	<input type="checkbox"/> Otros espacios o elementos de interés botánico, paisajístico, histórico o cultural

INFORMACIÓN URBANÍSTICA

<p>Clasificación del suelo</p> <p><input type="checkbox"/> Urbano</p> <p><input type="checkbox"/> Urbanizable pormenorizado</p> <p><input type="checkbox"/> Urbanizable no pormenorizado</p> <p><input checked="" type="checkbox"/> No urbanizable</p> <p>Calificación del suelo</p> <div style="border: 1px solid black; width: 100px; height: 20px; margin: 5px 0;"></div> <p>Plano de Situación según Catálogo</p> <p>Escala Plano Nº</p> <p>1/5.000 B.1</p>	
------------------------------------------------------------------------------------------------------------------------------------------------------------------------------------------------------------------------------------------------------------------------------------------------------------------------------------------------------------------------------------------------------------------------------------------------------------------------------------------------	--


CONDICIONES DE INTERVENCIÓN

Se estará a lo dispuesto en el artículo 14.II de este Catálogo.

FOTOGRAFÍA 1



FOTOGRAFÍA 2





IDENTIFICACIÓN	SITUACIÓN	GRADO DE PROTECCIÓN	NÚMERO
Torres IV (nº 20 de la normativa arqueológica de 1994)	Partida Torres	II	74

DESCRIPCIÓN DEL BIEN Y SUS VALORES PATRIMONIALES
Asentamiento romano del s. I dC. Bl. Espinosa, 1.996.

BIEN DE INTERÉS CULTURAL (BIC)

<input type="radio"/> BIC	<input type="checkbox"/> Monumento	<input type="checkbox"/> Zona arqueológica	<input type="checkbox"/> Jardín histórico	<input type="checkbox"/> Parque Cultural
	<input type="checkbox"/> Conjunto histórico	<input type="checkbox"/> Zona paleontológica	<input type="checkbox"/> Sitio histórico	<input type="checkbox"/> Incoado expediente

BIEN DE RELEVANCIA LOCAL (BRL) O BIEN CATALOGADO (BC)

<input type="radio"/> BRL	<input type="checkbox"/> Monumento	<input type="checkbox"/> Espacio de protección arqueológica o paleontológica	<input type="checkbox"/> Patrimonio arquitectónico industrial u obra de ingeniería
<input checked="" type="radio"/> BC	<input type="checkbox"/> Conjunto de edificios	<input checked="" type="checkbox"/> Área de protección arqueológica o paleontológica	<input type="checkbox"/> Otros espacios o elementos de interés botánico, paisajístico, histórico o cultural
	<input type="checkbox"/> Arquitectura popular		

INFORMACIÓN URBANÍSTICA

Clasificación del suelo

Urbano

Urbanizable pormenorizado

Urbanizable no pormenorizado

No urbanizable

Calificación del suelo


Plano de Situación según Catálogo

Escala Plano Nº


1/5.000 B.1

CONDICIONES DE INTERVENCIÓN
Se estará a lo dispuesto en el artículo 14.II de este Catálogo.

FOTOGRAFÍA 1



FOTOGRAFÍA 2





IDENTIFICACIÓN	SITUACIÓN	GRADO DE PROTECCIÓN	NÚMERO
Torres Nord (nº 23 de la normativa arqueológica de 1994)	Partida Torres	II	75

DESCRIPCIÓN DEL BIEN Y SUS VALORES PATRIMONIALES

Asentamiento romano del s. I dC. En esta zona se incluye un tramo del antiguo Camino Real (anterior al s. XVIII), que hoy está cubierto por el asfalto del camino del hospital. BI. Espinosa, 1.996.(Ver ficha 12)

BIEN DE INTERÉS CULTURAL (BIC)

<input type="radio"/> BIC	<input type="checkbox"/> Monumento	<input type="checkbox"/> Zona arqueológica	<input type="checkbox"/> Jardín histórico	<input type="checkbox"/> Parque Cultural
	<input type="checkbox"/> Conjunto histórico	<input type="checkbox"/> Zona paleontológica	<input type="checkbox"/> Sitio histórico	<input type="checkbox"/> Incoado expediente

BIEN DE RELEVANCIA LOCAL (BRL) O BIEN CATALOGADO (BC)

<input type="radio"/> BRL	<input type="checkbox"/> Monumento	<input type="checkbox"/> Espacio de protección arqueológica o paleontológica	<input type="checkbox"/> Patrimonio arquitectónico industrial u obra de ingeniería
	<input type="checkbox"/> Conjunto de edificios		
<input checked="" type="radio"/> BC	<input type="checkbox"/> Arquitectura popular	<input checked="" type="checkbox"/> Area de protección arqueológica o paleontológica	<input type="checkbox"/> Otros espacios o elementos de interés botánico, paisajístico, histórico o cultural

INFORMACIÓN URBANÍSTICA

Clasificación del suelo

Urbano

Urbanizable pormenorizado

Urbanizable no pormenorizado

No urbanizable

Calificación del suelo

PP-36 y 18


Plano de Situación según Catálogo

Escala 1/5.000 Plano Nº B.1


CONDICIONES DE INTERVENCIÓN

Se estará a lo dispuesto en el artículo 14.II de este Catálogo.

FOTOGRAFÍA 1



FOTOGRAFÍA 2





IDENTIFICACIÓN	SITUACIÓN	GRADO DE PROTECCIÓN	NÚMERO
Plaà Parcial 16 (sector B=Torres II) (nº 24A-B de la normativa de 1994)	Partida Torres	I-II	76

DESCRIPCIÓN DEL BIEN Y SUS VALORES PATRIMONIALES

Abundantes materiales ibéricos y romanos en superficie de entre los s. IV a.C. y II d.C. Bl. Espinosa, 1.996.

BIEN DE INTERÉS CULTURAL (BIC)

<input type="radio"/> BIC	<input type="checkbox"/> Monumento	<input type="checkbox"/> Zona arqueológica	<input type="checkbox"/> Jardín histórico	<input type="checkbox"/> Parque Cultural
	<input type="checkbox"/> Conjunto histórico	<input type="checkbox"/> Zona paleontológica	<input type="checkbox"/> Sitio histórico	<input type="checkbox"/> Incoado expediente

BIEN DE RELEVANCIA LOCAL (BRL) O BIEN CATALOGADO (BC)

<input type="radio"/> BRL	<input type="checkbox"/> Monumento	<input type="checkbox"/> Espacio de protección arqueológica o paleontológica	<input type="checkbox"/> Patrimonio arquitectónico industrial u obra de ingeniería
<input type="radio"/> BC	<input type="checkbox"/> Conjunto de edificios	<input checked="" type="checkbox"/> Area de protección arqueológica o paleontológica	<input type="checkbox"/> Otros espacios o elementos de interés botánico, paisajístico, histórico o cultural
	<input type="checkbox"/> Arquitectura popular		


INFORMACIÓN URBANÍSTICA

<p>Clasificación del suelo</p> <p><input type="checkbox"/> Urbano</p> <p><input checked="" type="checkbox"/> Urbanizable pormenorizado</p> <p><input type="checkbox"/> Urbanizable no pormenorizado</p> <p><input type="checkbox"/> No urbanizable</p> <p>Calificación del suelo</p> <p style="border: 1px solid black; padding: 2px; display: inline-block;">PP-18</p> <p>Plano de Situación según Catálogo</p> <p>Escala 1/5.000 Plano Nº B.1</p>	<p style="text-align: center;"> — Categoría I — Categoría II </p>
-------------------------------------------------------------------------------------------------------------------------------------------------------------------------------------------------------------------------------------------------------------------------------------------------------------------------------------------------------------------------------------------------------------------------------------------------------------------------------	-----------------------------------------------------------------------------------------------------------------------------------------------------------------------------------------


CONDICIONES DE INTERVENCIÓN

Se estará a lo dispuesto en los artículos 14.I y 14.II de este Catálogo respectivamente para cada una de las zonas señaladas. En el sector con grado de protección I se ha detectado vertederos de época romana imperial.

FOTOGRAFÍA 1



FOTOGRAFÍA 2





IDENTIFICACIÓN	SITUACIÓN	GRADO DE PROTECCIÓN	NÚMERO
Torres-Secanet (nº 25 de la normativa arqueológica de 1994)	Partida del Serrano	I	77

DESCRIPCIÓN DEL BIEN Y SUS VALORES PATRIMONIALES

Villa y vertederos romanos del s. I-III d.c. Probablemente existen niveles inferiores de época ibérica. Bl. Espinosa, 1.996.

BIEN DE INTERÉS CULTURAL (BIC)

<input type="radio"/> BIC	<input type="checkbox"/> Monumento	<input type="checkbox"/> Zona arqueológica	<input type="checkbox"/> Jardín histórico	<input type="checkbox"/> Parque Cultural
	<input type="checkbox"/> Conjunto histórico	<input type="checkbox"/> Zona paleontológica	<input type="checkbox"/> Sitio histórico	<input type="checkbox"/> Incoado expediente

BIEN DE RELEVANCIA LOCAL (BRL) O BIEN CATALOGADO (BC)

<input checked="" type="radio"/> BRL	<input type="checkbox"/> Monumento	<input checked="" type="checkbox"/> Espacio de protección arqueológica o paleontológica	<input type="checkbox"/> Patrimonio arquitectónico industrial u obra de ingeniería
<input type="radio"/> BC	<input type="checkbox"/> Conjunto de edificios	<input type="checkbox"/> Area de protección arqueológica o paleontológica	<input type="checkbox"/> Otros espacios o elementos de interés botánico, paisajístico, histórico o cultural
	<input type="checkbox"/> Arquitectura popular		

INFORMACIÓN URBANÍSTICA

<p>Clasificación del suelo</p> <p><input type="checkbox"/> Urbano</p> <p><input checked="" type="checkbox"/> Urbanizable pormenorizado</p> <p><input checked="" type="checkbox"/> Urbanizable no pormenorizado</p> <p><input type="checkbox"/> No urbanizable</p> <p>Calificación del suelo</p> <p>PP-22 y 18</p> <p>Plano de Situación según Catálogo</p> <p>Escala 1/5.000 Plano Nº B.1</p>	
-------------------------------------------------------------------------------------------------------------------------------------------------------------------------------------------------------------------------------------------------------------------------------------------------------------------------------------------------------------------------------------------------------------------------	--

CONDICIONES DE INTERVENCIÓN

Se estará a lo dispuesto en el artículo 14.1 de este Catálogo.

FOTOGRAFÍA 1



FOTOGRAFÍA 2






FOTOGRAFÍA 3




FOTOGRAFÍA 4




FOTOGRAFÍA 5




FOTOGRAFÍA 6




FOTOGRAFÍA 7




FOTOGRAFÍA 8



FOTOGRAFÍA 9



FOTOGRAFÍA 10





IDENTIFICACIÓN	SITUACIÓN	GRADO DE PROTECCIÓN	NÚMERO
Torres I (nº 26 de la normativa arqueológica de 1994)	Partida Torres	I-II	78

DESCRIPCIÓN DEL BIEN Y SUS VALORES PATRIMONIALES

Todos los datos disponibles apuntan a la existencia en este lugar de la ciudad romana, así como una importantísima necrópolis alto imperial de la que se conserva la Torre de Sant Josep. Se han descubierto, a lo largo de unos 50 m de longitud, dos tramos de gruesos muros de mampostería de doble paramento trabados con mortero de cal de 1,60x1,60 m de altura máxima, que podrían corresponderse con los acueductos a los que hizo referencia A. Valcárcel en el s. XVIII (señalado en planos como A). Aguas abajo del barranco (señalado como B) existen restos (sigue en anexo de anotaciones) (Bl. Espinosa, 1.996)(Ver ficha 10)

BIEN DE INTERÉS CULTURAL (BIC)

<input type="radio"/> BIC	<input type="checkbox"/> Monumento	<input type="checkbox"/> Zona arqueológica	<input type="checkbox"/> Jardín histórico	<input type="checkbox"/> Parque Cultural
	<input type="checkbox"/> Conjunto histórico	<input type="checkbox"/> Zona paleontológica	<input type="checkbox"/> Sitio histórico	<input type="checkbox"/> Incoado expediente

BIEN DE RELEVANCIA LOCAL (BRL) o BIEN CATALOGADO (BC)

<input checked="" type="radio"/> BRL	<input type="checkbox"/> Monumento	<input checked="" type="checkbox"/> Espacio de protección arqueológica o paleontológica	<input type="checkbox"/> Patrimonio arquitectónico industrial u obra de ingeniería
<input type="radio"/> BC	<input type="checkbox"/> Conjunto de edificios	<input type="checkbox"/> Area de protección arqueológica o paleontológica	<input type="checkbox"/> Otros espacios o elementos de interés botánico, paisajístico, histórico o cultural
	<input type="checkbox"/> Arquitectura popular		

INFORMACIÓN URBANÍSTICA

<p>Clasificación del suelo</p> <p><input type="checkbox"/> Urbano</p> <p><input type="checkbox"/> Urbanizable pormenorizado</p> <p><input checked="" type="checkbox"/> Urbanizable no pormenorizado</p> <p><input type="checkbox"/> No urbanizable</p> <p>Calificación del suelo</p> <p>PP-27 y 26</p> <p>Plano de Situación según Catálogo</p> <p>Escala 1/10.000 Plano Nº B.1</p>	<p style="text-align: center;"> — Categoría I — Categoría II </p>
---------------------------------------------------------------------------------------------------------------------------------------------------------------------------------------------------------------------------------------------------------------------------------------------------------------------------------------------------------------------------------------------------------------	---------------------------------------------------------------------------------------------------------------------------------------------------

CONDICIONES DE INTERVENCIÓN

Se estará a lo dispuesto en los artículos 14.I y 14.II de este Catálogo respectivamente para cada una de las zonas señaladas.

FOTOGRAFÍA 1



FOTOGRAFÍA 2





CONTINÚA DESCRIPCIÓN DEL BIEN Y SUS VALORES PATRIMONIALES

de otros dos tramos de muro de aparejo similar a los anteriores, de un solo paramento de 0,60 m y 0,75 m de ancho y 3 y 5 m de largo respectivamente.


CONTINÚA CONDICIONES DE INTERVENCIÓN




FOTOGRAFÍA 3




FOTOGRAFÍA 4



FOTOGRAFÍA 5



FOTOGRAFÍA 6




FOTOGRAFÍA 7




FOTOGRAFÍA 8



FOTOGRAFÍA 9



FOTOGRAFÍA 10





IDENTIFICACIÓN	SITUACIÓN	GRADO DE PROTECCIÓN	NÚMERO
Castilla I (nº 27 de la normativa arqueológica de 1994)	La Cala	II	79

DESCRIPCIÓN DEL BIEN Y SUS VALORES PATRIMONIALES

Asentamiento y probable cantera romanos (s. I dC). Bl. Espinosa, 1.996.

BIEN DE INTERÉS CULTURAL (BIC)

<input type="radio"/> BIC	<input type="checkbox"/> Monumento	<input type="checkbox"/> Zona arqueológica	<input type="checkbox"/> Jardín histórico	<input type="checkbox"/> Parque Cultural
	<input type="checkbox"/> Conjunto histórico	<input type="checkbox"/> Zona paleontológica	<input type="checkbox"/> Sitio histórico	<input type="checkbox"/> Incoado expediente

BIEN DE RELEVANCIA LOCAL (BRL) O BIEN CATALOGADO (BC)

<input type="radio"/> BRL	<input type="checkbox"/> Monumento	<input type="checkbox"/> Espacio de protección arqueológica o paleontológica	<input type="checkbox"/> Patrimonio arquitectónico industrial u obra de ingeniería
<input type="radio"/> BC	<input type="checkbox"/> Conjunto de edificios	<input checked="" type="checkbox"/> Area de protección arqueológica o paleontológica	<input type="checkbox"/> Otros espacios o elementos de interés botánico, paisajístico, histórico o cultural
	<input type="checkbox"/> Arquitectura popular		


INFORMACIÓN URBANÍSTICA

<p>Clasificación del suelo</p> <p><input type="checkbox"/> Urbano</p> <p><input checked="" type="checkbox"/> Urbanizable pormenorizado</p> <p><input type="checkbox"/> Urbanizable no pormenorizado</p> <p><input checked="" type="checkbox"/> No urbanizable</p> <p>Calificación del suelo</p> <p>PP-1</p> <p>Plano de Situación según Catálogo</p> <p>Escala 1/5.000 Plano Nº B.1</p>	
-------------------------------------------------------------------------------------------------------------------------------------------------------------------------------------------------------------------------------------------------------------------------------------------------------------------------------------------------------------------------------------------------------------------	--


CONDICIONES DE INTERVENCIÓN

Se estará a lo dispuesto en el artículo 14.II de este Catálogo.

FOTOGRAFÍA 1



FOTOGRAFÍA 2





IDENTIFICACIÓN	SITUACIÓN	GRADO DE PROTECCIÓN	NÚMERO
Castilla II (nº 28 de la normativa arqueológica de 1994)	La Cala	II	80

DESCRIPCIÓN DEL BIEN Y SUS VALORES PATRIMONIALES

Asentamiento romano s. I-II d.C. BI. Espinosa, 1.996.

BIEN DE INTERÉS CULTURAL (BIC)

<input type="radio"/> BIC	<input type="checkbox"/> Monumento	<input type="checkbox"/> Zona arqueológica	<input type="checkbox"/> Jardín histórico	<input type="checkbox"/> Parque Cultural
	<input type="checkbox"/> Conjunto histórico	<input type="checkbox"/> Zona paleontológica	<input type="checkbox"/> Sitio histórico	<input type="checkbox"/> Incoado expediente

BIEN DE RELEVANCIA LOCAL (BRL) O BIEN CATALOGADO (BC)

<input type="radio"/> BRL	<input type="checkbox"/> Monumento	<input type="checkbox"/> Espacio de protección arqueológica o paleontológica	<input type="checkbox"/> Patrimonio arquitectónico industrial u obra de ingeniería
	<input type="checkbox"/> Conjunto de edificios		
<input checked="" type="radio"/> BC	<input type="checkbox"/> Arquitectura popular	<input checked="" type="checkbox"/> Área de protección arqueológica o paleontológica	<input type="checkbox"/> Otros espacios o elementos de interés botánico, paisajístico, histórico o cultural


INFORMACIÓN URBANÍSTICA

<p>Clasificación del suelo</p> <p><input type="checkbox"/> Urbano</p> <p><input checked="" type="checkbox"/> Urbanizable pormenorizado</p> <p><input checked="" type="checkbox"/> Urbanizable no pormenorizado</p> <p><input checked="" type="checkbox"/> No urbanizable</p> <p>Calificación del suelo</p> <div style="border: 1px solid black; padding: 2px; text-align: center;">PP-28 y PP-1</div> <p>Plano de Situación según Catálogo</p> <p>Escala Plano Nº</p> <p>1/5.000 B.1</p>	
-------------------------------------------------------------------------------------------------------------------------------------------------------------------------------------------------------------------------------------------------------------------------------------------------------------------------------------------------------------------------------------------------------------------------------------------------------------------------------------------------------------------------	--


CONDICIONES DE INTERVENCIÓN

Se estará a lo dispuesto en el artículo 14.II de este Catálogo.

FOTOGRAFÍA 1



FOTOGRAFÍA 2





IDENTIFICACIÓN	SITUACIÓN	GRADO DE PROTECCIÓN	NÚMERO
Castilla III (nº 29 de la normativa arqueológica de 1994)	La Cala	II	81

DESCRIPCIÓN DEL BIEN Y SUS VALORES PATRIMONIALES

Asentamiento ibérico (s. III-I a.C.). BI. Espinosa, 1.996.

BIEN DE INTERÉS CULTURAL (BIC)

<input type="radio"/> BIC	<input type="checkbox"/> Monumento	<input type="checkbox"/> Zona arqueológica	<input type="checkbox"/> Jardín histórico	<input type="checkbox"/> Parque Cultural
	<input type="checkbox"/> Conjunto histórico	<input type="checkbox"/> Zona paleontológica	<input type="checkbox"/> Sitio histórico	<input type="checkbox"/> Incoado expediente

BIEN DE RELEVANCIA LOCAL (BRL) O BIEN CATALOGADO (BC)

<input type="radio"/> BRL	<input type="checkbox"/> Monumento	<input type="checkbox"/> Espacio de protección arqueológica o paleontológica	<input type="checkbox"/> Patrimonio arquitectónico industrial u obra de ingeniería
<input type="radio"/> BC	<input type="checkbox"/> Conjunto de edificios	<input checked="" type="checkbox"/> Área de protección arqueológica o paleontológica	<input type="checkbox"/> Otros espacios o elementos de interés botánico, paisajístico, histórico o cultural
	<input type="checkbox"/> Arquitectura popular		


INFORMACIÓN URBANÍSTICA

<p>Clasificación del suelo</p> <p><input type="checkbox"/> Urbano</p> <p><input checked="" type="checkbox"/> Urbanizable pormenorizado</p> <p><input checked="" type="checkbox"/> Urbanizable no pormenorizado</p> <p><input type="checkbox"/> No urbanizable</p> <p>Calificación del suelo</p> <p>PP-28 y PP-1</p> <p>Plano de Situación según Catálogo</p> <p>Escala 1/5.000 Plano Nº B.1</p>	
---------------------------------------------------------------------------------------------------------------------------------------------------------------------------------------------------------------------------------------------------------------------------------------------------------------------------------------------------------------------------------------------------------------------------	--


CONDICIONES DE INTERVENCIÓN

Se estará a lo dispuesto en el artículo 14.II de este Catálogo.

FOTOGRAFÍA 1



FOTOGRAFÍA 2





IDENTIFICACIÓN	SITUACIÓN	GRADO DE PROTECCIÓN	NÚMERO
La cala I (nº 30 de la normativa arqueológica de 1994)	La Cala	I	82

DESCRIPCIÓN DEL BIEN Y SUS VALORES PATRIMONIALES

Poblado ibérico del s. II-I aC, en llano. En el area delimitada existen restos de un margen de abancalamiento antiguo (excavación dirigida por Diego Ruiz Alcalde en Agosto de 1.999). En los alrededores los trabajos arqueológicos realizados han permitido delimitar el area de interés arqueológico con exactitud y reducir la que se contemplaba en el plano de la normativa de 1.994 (excavaciones de Diego Ruiz Alcalde, Agosto 1.999; M^a Carmen Berrocal, Mayo de 1.999; y Javier Jover, Abril de 1.999). El yacimiento ibérico de la Cala I, a juzgar por estos estudios, se encontraba ya arrasada en cuanto a sus estructuras.

BIEN DE INTERÉS CULTURAL (BIC)

<input type="radio"/> BIC	<input type="checkbox"/> Monumento	<input type="checkbox"/> Zona arqueológica	<input type="checkbox"/> Jardín histórico	<input type="checkbox"/> Parque Cultural
	<input type="checkbox"/> Conjunto histórico	<input type="checkbox"/> Zona paleontológica	<input type="checkbox"/> Sitio histórico	<input type="checkbox"/> Incoado expediente

BIEN DE RELEVANCIA LOCAL (BRL) O BIEN CATALOGADO (BC)

<input type="radio"/> BRL	<input type="checkbox"/> Monumento	<input type="checkbox"/> Espacio de protección arqueológica o paleontológica	<input type="checkbox"/> Patrimonio arquitectónico industrial u obra de ingeniería
	<input type="checkbox"/> Conjunto de edificios		
<input checked="" type="radio"/> BC	<input type="checkbox"/> Arquitectura popular	<input checked="" type="checkbox"/> Area de protección arqueológica o paleontológica	<input type="checkbox"/> Otros espacios o elementos de interés botánico, paisajístico, histórico o cultural

INFORMACIÓN URBANÍSTICA

<p>Clasificación del suelo</p> <p><input type="checkbox"/> Urbano</p> <p><input checked="" type="checkbox"/> Urbanizable pormenorizado</p> <p><input type="checkbox"/> Urbanizable no pormenorizado</p> <p><input type="checkbox"/> No urbanizable</p> <p>Calificación del suelo</p> <p style="text-align: center;">PP-1</p> <p>Plano de Situación según Catálogo</p> <p>Escala Plano Nº</p> <p>1/5.000 B.1</p>	
------------------------------------------------------------------------------------------------------------------------------------------------------------------------------------------------------------------------------------------------------------------------------------------------------------------------------------------------------------------------------------------------------------------------------------------------	--

CONDICIONES DE INTERVENCIÓN

Se estará a lo dispuesto en el artículo 14.1 de este Catálogo.

FOTOGRAFÍA 1



FOTOGRAFÍA 2






FOTOGRAFÍA 3



FOTOGRAFÍA 4



FOTOGRAFÍA 5



FOTOGRAFÍA 6




FOTOGRAFÍA 7




FOTOGRAFÍA 8



FOTOGRAFÍA 9



FOTOGRAFÍA 10





IDENTIFICACIÓN	SITUACIÓN	GRADO DE PROTECCIÓN	NÚMERO
La Moratelleta (nº 33 de la normativa arqueológica de 1994)	La Moratelleta	I	83

DESCRIPCIÓN DEL BIEN Y SUS VALORES PATRIMONIALES

Poblado de la Edad del Bronce (2ª milenio a.C.). BI. inédito.

BIEN DE INTERÉS CULTURAL (BIC)

<input type="radio"/> BIC	<input type="checkbox"/> Monumento	<input type="checkbox"/> Zona arqueológica	<input type="checkbox"/> Jardín histórico	<input type="checkbox"/> Parque Cultural
	<input type="checkbox"/> Conjunto histórico	<input type="checkbox"/> Zona paleontológica	<input type="checkbox"/> Sitio histórico	<input type="checkbox"/> Incoado expediente

BIEN DE RELEVANCIA LOCAL (BRL) o BIEN CATALOGADO (BC)

<input checked="" type="radio"/> BRL	<input type="checkbox"/> Monumento	<input checked="" type="checkbox"/> Espacio de protección arqueológica o paleontológica	<input type="checkbox"/> Patrimonio arquitectónico industrial u obra de ingeniería
<input type="radio"/> BC	<input type="checkbox"/> Conjunto de edificios	<input type="checkbox"/> Area de protección arqueológica o paleontológica	<input type="checkbox"/> Otros espacios o elementos de interés botánico, paisajístico, histórico o cultural
	<input type="checkbox"/> Arquitectura popular		


INFORMACIÓN URBANÍSTICA

<p>Clasificación del suelo</p> <p><input type="checkbox"/> Urbano</p> <p><input type="checkbox"/> Urbanizable pormenorizado</p> <p><input type="checkbox"/> Urbanizable no pormenorizado</p> <p><input checked="" type="checkbox"/> No urbanizable</p> <p>Calificación del suelo</p> <div style="border: 1px solid black; width: 100px; height: 20px; margin: 5px 0;"></div> <p>Plano de Situación según Catálogo</p> <p>Escala Plano Nº</p> <p>1/5.000 B.3</p>	
------------------------------------------------------------------------------------------------------------------------------------------------------------------------------------------------------------------------------------------------------------------------------------------------------------------------------------------------------------------------------------------------------------------------------------------------------------------------------------------------	--


CONDICIONES DE INTERVENCIÓN

Se estará a lo dispuesto en el artículo 14.1 de este Catálogo.

FOTOGRAFÍA 1



FOTOGRAFÍA 2





IDENTIFICACIÓN	SITUACIÓN	GRADO DE PROTECCIÓN	NÚMERO
Bell Puig (nº 34 de la normativa arqueológica de 1994)	Bell Puig	II	84

DESCRIPCIÓN DEL BIEN Y SUS VALORES PATRIMONIALES

Materiales ibéricos en superficie (s. V - I a.C.). Bl. Espinosa, 1.996.


BIEN DE INTERÉS CULTURAL (BIC)

<input type="radio"/> BIC	<input type="checkbox"/> Monumento	<input type="checkbox"/> Zona arqueológica	<input type="checkbox"/> Jardín histórico	<input type="checkbox"/> Parque Cultural
	<input type="checkbox"/> Conjunto histórico	<input type="checkbox"/> Zona paleontológica	<input type="checkbox"/> Sitio histórico	<input type="checkbox"/> Incoado expediente

BIEN DE RELEVANCIA LOCAL (BRL) O BIEN CATALOGADO (BC)

<input type="radio"/> BRL	<input type="checkbox"/> Monumento	<input type="checkbox"/> Espacio de protección arqueológica o paleontológica	<input type="checkbox"/> Patrimonio arquitectónico industrial u obra de ingeniería
<input type="radio"/> BC	<input type="checkbox"/> Conjunto de edificios	<input checked="" type="checkbox"/> Area de protección arqueológica o paleontológica	<input type="checkbox"/> Otros espacios o elementos de interés botánico, paisajístico, histórico o cultural
	<input type="checkbox"/> Arquitectura popular		


INFORMACIÓN URBANÍSTICA

<p>Clasificación del suelo</p> <p><input type="checkbox"/> Urbano</p> <p><input type="checkbox"/> Urbanizable pormenorizado</p> <p><input type="checkbox"/> Urbanizable no pormenorizado</p> <p><input checked="" type="checkbox"/> No urbanizable</p> <p>Calificación del suelo</p> <div style="border: 1px solid black; width: 100px; height: 20px; margin: 5px 0;"></div> <p>Plano de Situación según Catálogo</p> <p>Escala Plano Nº</p> <p>1/5.000 B.3</p>	
------------------------------------------------------------------------------------------------------------------------------------------------------------------------------------------------------------------------------------------------------------------------------------------------------------------------------------------------------------------------------------------------------------------------------------------------------------------------------------------------	-------------------------------------------------------------------------------------


CONDICIONES DE INTERVENCIÓN

Se estará a lo dispuesto en el artículo 14.II de este Catálogo.

FOTOGRAFÍA 1



FOTOGRAFÍA 2





IDENTIFICACIÓN	SITUACIÓN	GRADO DE PROTECCIÓN	NÚMERO
Cementerí (nº 35 de la normativa arqueológica de 1994)	Partida de Piletos	I	85

DESCRIPCIÓN DEL BIEN Y SUS VALORES PATRIMONIALES
Poblado ibérico s. IV-III a.C. Las estructuras existentes se encuentran expuestas a la erosión, ya que afloran a la superficie. BI. inédito.

BIEN DE INTERÉS CULTURAL (BIC)

<input type="radio"/> BIC	<input type="checkbox"/> Monumento	<input type="checkbox"/> Zona arqueológica	<input type="checkbox"/> Jardín histórico	<input type="checkbox"/> Parque Cultural
	<input type="checkbox"/> Conjunto histórico	<input type="checkbox"/> Zona paleontológica	<input type="checkbox"/> Sitio histórico	<input type="checkbox"/> Incoado expediente

BIEN DE RELEVANCIA LOCAL (BRL) o BIEN CATALOGADO (BC)


<input checked="" type="radio"/> BRL	<input type="checkbox"/> Monumento	<input checked="" type="checkbox"/> Espacio de protección arqueológica o paleontológica	<input type="checkbox"/> Patrimonio arquitectónico industrial u obra de ingeniería
<input type="radio"/> BC	<input type="checkbox"/> Conjunto de edificios	<input type="checkbox"/> Area de protección arqueológica o paleontológica	<input type="checkbox"/> Otros espacios o elementos de interés botánico, paisajístico, histórico o cultural
	<input type="checkbox"/> Arquitectura popular		

INFORMACIÓN URBANÍSTICA

<p>Clasificación del suelo</p> <p><input type="checkbox"/> Urbano</p> <p><input type="checkbox"/> Urbanizable pormenorizado</p> <p><input type="checkbox"/> Urbanizable no pormenorizado</p> <p><input checked="" type="checkbox"/> No urbanizable</p> <p>Calificación del suelo</p> <p><input type="text"/></p> <p>Plano de Situación según Catálogo</p> <p>Escala 1/5.000 Plano Nº B.3</p>	
------------------------------------------------------------------------------------------------------------------------------------------------------------------------------------------------------------------------------------------------------------------------------------------------------------------------------------------------------------------------------------------------------------------------	--

CONDICIONES DE INTERVENCIÓN
Se estará a lo dispuesto en el artículo 14.1 de este Catálogo.

FOTOGRAFÍA 1



FOTOGRAFÍA 2





IDENTIFICACIÓN	SITUACIÓN	GRADO DE PROTECCIÓN	NÚMERO
Paradís I (nº 36 de la normativa arqueológica de 1994)	Partida Paradís	II	86

DESCRIPCIÓN DEL BIEN Y SUS VALORES PATRIMONIALES

Poblado ibérico s. V/III a.C. BI. inédito.

BIEN DE INTERÉS CULTURAL (BIC)

<input type="radio"/> BIC	<input type="checkbox"/> Monumento	<input type="checkbox"/> Zona arqueológica	<input type="checkbox"/> Jardín histórico	<input type="checkbox"/> Parque Cultural
	<input type="checkbox"/> Conjunto histórico	<input type="checkbox"/> Zona paleontológica	<input type="checkbox"/> Sitio histórico	<input type="checkbox"/> Incoado expediente

BIEN DE RELEVANCIA LOCAL (BRL) O BIEN CATALOGADO (BC)

<input type="radio"/> BRL	<input type="checkbox"/> Monumento	<input type="checkbox"/> Espacio de protección arqueológica o paleontológica	<input type="checkbox"/> Patrimonio arquitectónico industrial u obra de ingeniería
<input type="radio"/> BC	<input type="checkbox"/> Conjunto de edificios	<input checked="" type="checkbox"/> Área de protección arqueológica o paleontológica	<input type="checkbox"/> Otros espacios o elementos de interés botánico, paisajístico, histórico o cultural
	<input type="checkbox"/> Arquitectura popular		

INFORMACIÓN URBANÍSTICA

<p>Clasificación del suelo</p> <p><input type="checkbox"/> Urbano</p> <p><input type="checkbox"/> Urbanizable pormenorizado</p> <p><input type="checkbox"/> Urbanizable no pormenorizado</p> <p><input checked="" type="checkbox"/> No urbanizable</p> <p>Calificación del suelo</p> <p><input type="text"/></p> <p>Plano de Situación según Catálogo</p> <p>Escala 1/5.000 Plano Nº B.3</p>	
------------------------------------------------------------------------------------------------------------------------------------------------------------------------------------------------------------------------------------------------------------------------------------------------------------------------------------------------------------------------------------------------------------------------	--


CONDICIONES DE INTERVENCIÓN

Se estará a lo dispuesto en el artículo 14.II de este Catálogo.

FOTOGRAFÍA 1



FOTOGRAFÍA 2





IDENTIFICACIÓN	SITUACIÓN	GRADO DE PROTECCIÓN	NÚMERO
Paradís II y III (nº 37 de la normativa arqueológica de 1994)	Partida Paradís	II	87

DESCRIPCIÓN DEL BIEN Y SUS VALORES PATRIMONIALES

Poblado ibérico y villa romana (s. III a.C.- s. II d.C.). Bl. Espinosa, 1.996.

BIEN DE INTERÉS CULTURAL (BIC)

<input type="radio"/> BIC	<input type="checkbox"/> Monumento	<input type="checkbox"/> Zona arqueológica	<input type="checkbox"/> Jardín histórico	<input type="checkbox"/> Parque Cultural
	<input type="checkbox"/> Conjunto histórico	<input type="checkbox"/> Zona paleontológica	<input type="checkbox"/> Sitio histórico	<input type="checkbox"/> Incoado expediente

BIEN DE RELEVANCIA LOCAL (BRL) O BIEN CATALOGADO (BC)

<input type="radio"/> BRL	<input type="checkbox"/> Monumento	<input type="checkbox"/> Espacio de protección arqueológica o paleontológica	<input type="checkbox"/> Patrimonio arquitectónico industrial u obra de ingeniería
<input type="radio"/> BC	<input type="checkbox"/> Conjunto de edificios	<input checked="" type="checkbox"/> Area de protección arqueológica o paleontológica	<input type="checkbox"/> Otros espacios o elementos de interés botánico, paisajístico, histórico o cultural
	<input type="checkbox"/> Arquitectura popular		

INFORMACIÓN URBANÍSTICA

Clasificación del suelo

Urbano

Urbanizable pormenorizado

Urbanizable no pormenorizado

No urbanizable

Calificación del suelo

Plano de Situación según Catálogo


Escala Plano Nº

1/5.000 B.1


CONDICIONES DE INTERVENCIÓN

Se estará a lo dispuesto en el artículo 14.II de este Catálogo.

FOTOGRAFÍA 1



FOTOGRAFÍA 2





IDENTIFICACIÓN	SITUACIÓN	GRADO DE PROTECCIÓN	NÚMERO
Urbanització Plans (nº 38 de la normativa arqueológica de 1994)	Partida Plans	II	88

DESCRIPCIÓN DEL BIEN Y SUS VALORES PATRIMONIALES

Necrópolis ibérica (s. V/III a.C.). BI. inédito.

BIEN DE INTERÉS CULTURAL (BIC)

<input type="radio"/> BIC	<input type="checkbox"/> Monumento	<input type="checkbox"/> Zona arqueológica	<input type="checkbox"/> Jardín histórico	<input type="checkbox"/> Parque Cultural
	<input type="checkbox"/> Conjunto histórico	<input type="checkbox"/> Zona paleontológica	<input type="checkbox"/> Sitio histórico	<input type="checkbox"/> Incoado expediente

BIEN DE RELEVANCIA LOCAL (BRL) O BIEN CATALOGADO (BC)

<input type="radio"/> BRL	<input type="checkbox"/> Monumento	<input type="checkbox"/> Espacio de protección arqueológica o paleontológica	<input type="checkbox"/> Patrimonio arquitectónico industrial u obra de ingeniería
<input type="radio"/> BC	<input type="checkbox"/> Conjunto de edificios	<input checked="" type="checkbox"/> Area de protección arqueológica o paleontológica	<input type="checkbox"/> Otros espacios o elementos de interés botánico, paisajístico, histórico o cultural
	<input type="checkbox"/> Arquitectura popular		

INFORMACIÓN URBANÍSTICA

Clasificación del suelo

Urbano

Urbanizable pormenorizado

Urbanizable no pormenorizado

No urbanizable

Calificación del suelo

PR-2


Plano de Situación según Catálogo

Escala 1/5.000 Plano Nº B.1


CONDICIONES DE INTERVENCIÓN

Se estará a lo dispuesto en el artículo 14.II de este Catálogo.

FOTOGRAFÍA 1



FOTOGRAFÍA 2





IDENTIFICACIÓN	SITUACIÓN	GRADO DE PROTECCIÓN	NÚMERO
Paradís IV (nº 39 de la normativa arqueológica de 1994)	Partida Paradís	II	89

DESCRIPCIÓN DEL BIEN Y SUS VALORES PATRIMONIALES

Poblado ibérico (s. V/III a.C.). BI. inédito.

BIEN DE INTERÉS CULTURAL (BIC)

<input type="radio"/> BIC	<input type="checkbox"/> Monumento	<input type="checkbox"/> Zona arqueológica	<input type="checkbox"/> Jardín histórico	<input type="checkbox"/> Parque Cultural
	<input type="checkbox"/> Conjunto histórico	<input type="checkbox"/> Zona paleontológica	<input type="checkbox"/> Sitio histórico	<input type="checkbox"/> Incoado expediente

BIEN DE RELEVANCIA LOCAL (BRL) O BIEN CATALOGADO (BC)

<input type="radio"/> BRL	<input type="checkbox"/> Monumento	<input type="checkbox"/> Espacio de protección arqueológica o paleontológica	<input type="checkbox"/> Patrimonio arquitectónico industrial u obra de ingeniería
<input type="radio"/> BC	<input type="checkbox"/> Conjunto de edificios	<input checked="" type="checkbox"/> Área de protección arqueológica o paleontológica	<input type="checkbox"/> Otros espacios o elementos de interés botánico, paisajístico, histórico o cultural
	<input type="checkbox"/> Arquitectura popular		

INFORMACIÓN URBANÍSTICA

<p>Clasificación del suelo</p> <p><input type="checkbox"/> Urbano</p> <p><input type="checkbox"/> Urbanizable pormenorizado</p> <p><input checked="" type="checkbox"/> Urbanizable no pormenorizado</p> <p><input checked="" type="checkbox"/> No urbanizable</p> <p>Calificación del suelo</p> <p>PP-23</p> <p>Plano de Situación según Catálogo</p> <p>Escala 1/5.000 Plano Nº B.1</p>	
--------------------------------------------------------------------------------------------------------------------------------------------------------------------------------------------------------------------------------------------------------------------------------------------------------------------------------------------------------------------------------------------------------------------	--


CONDICIONES DE INTERVENCIÓN

Se estará a lo dispuesto en el artículo 14.II de este Catálogo.

FOTOGRAFÍA 1



FOTOGRAFÍA 2





IDENTIFICACIÓN	SITUACIÓN	GRADO DE PROTECCIÓN	NÚMERO
Els Gasparots (nº 40 de la normativa arqueológica de 1994)	Partida Paradís	II	90

DESCRIPCIÓN DEL BIEN Y SUS VALORES PATRIMONIALES

Hallazgo de elementos relacionados con el santuario de la Malladeta, como un exvoto de bronce del s. V a.c. que se encuentra en el Museo Provincial. BI. Espinosa, 1.996.

BIEN DE INTERÉS CULTURAL (BIC)

<input type="radio"/> BIC	<input type="checkbox"/> Monumento	<input type="checkbox"/> Zona arqueológica	<input type="checkbox"/> Jardín histórico	<input type="checkbox"/> Parque Cultural
	<input type="checkbox"/> Conjunto histórico	<input type="checkbox"/> Zona paleontológica	<input type="checkbox"/> Sitio histórico	<input type="checkbox"/> Incoado expediente

BIEN DE RELEVANCIA LOCAL (BRL) o BIEN CATALOGADO (BC)

<input type="radio"/> BRL	<input type="checkbox"/> Monumento	<input type="checkbox"/> Espacio de protección arqueológica o paleontológica	<input type="checkbox"/> Patrimonio arquitectónico industrial u obra de ingeniería
<input checked="" type="radio"/> BC	<input type="checkbox"/> Conjunto de edificios	<input checked="" type="checkbox"/> Area de protección arqueológica o paleontológica	<input type="checkbox"/> Otros espacios o elementos de interés botánico, paisajístico, histórico o cultural
	<input type="checkbox"/> Arquitectura popular		


INFORMACIÓN URBANÍSTICA

<p>Clasificación del suelo</p> <p><input type="checkbox"/> Urbano</p> <p><input checked="" type="checkbox"/> Urbanizable pormenorizado</p> <p><input type="checkbox"/> Urbanizable no pormenorizado</p> <p><input type="checkbox"/> No urbanizable</p> <hr/> <p>Calificación del suelo</p> <p style="border: 1px solid black; padding: 2px; display: inline-block;">PP-8</p> <hr/> <p>Plano de Situación según Catálogo</p> <p>Escala Plano Nº</p> <p>1/5.000 B:1</p>	
------------------------------------------------------------------------------------------------------------------------------------------------------------------------------------------------------------------------------------------------------------------------------------------------------------------------------------------------------------------------------------------------------------------------------------------------------------------------------------------------------	--


CONDICIONES DE INTERVENCIÓN

Se estará a lo dispuesto en el artículo 14.II de este Catálogo.

FOTOGRAFÍA 1



FOTOGRAFÍA 2





IDENTIFICACIÓN	SITUACIÓN	GRADO DE PROTECCIÓN	NÚMERO
Els Plans (nº 41 de la normativa arqueológica de 1994)	Partida Plans	II	91

DESCRIPCIÓN DEL BIEN Y SUS VALORES PATRIMONIALES

Villa romana (s. I d.C.) y asentamiento medieval. BI. Espinosa, 1.996.

BIEN DE INTERÉS CULTURAL (BIC)

<input type="radio"/> BIC	<input type="checkbox"/> Monumento	<input type="checkbox"/> Zona arqueológica	<input type="checkbox"/> Jardín histórico	<input type="checkbox"/> Parque Cultural
	<input type="checkbox"/> Conjunto histórico	<input type="checkbox"/> Zona paleontológica	<input type="checkbox"/> Sitio histórico	<input type="checkbox"/> Incoado expediente

BIEN DE RELEVANCIA LOCAL (BRL) o BIEN CATALOGADO (BC)

<input type="radio"/> BRL	<input type="checkbox"/> Monumento	<input type="checkbox"/> Espacio de protección arqueológica o paleontológica	<input type="checkbox"/> Patrimonio arquitectónico industrial u obra de ingeniería
<input type="radio"/> BC	<input type="checkbox"/> Conjunto de edificios	<input checked="" type="checkbox"/> Area de protección arqueológica o paleontológica	<input type="checkbox"/> Otros espacios o elementos de interés botánico, paisajístico, histórico o cultural
	<input type="checkbox"/> Arquitectura popular		

INFORMACIÓN URBANÍSTICA

Clasificación del suelo

Urbano

Urbanizable pormenorizado

Urbanizable no pormenorizado

No urbanizable

Calificación del suelo

PP-16, PP-25 ARE-1 y TI-3

Plano de Situación según Catálogo

Escala 1/8.000 Plano Nº B.1


CONDICIONES DE INTERVENCIÓN

Se estará a lo dispuesto en el artículo 14.II de este Catálogo.

FOTOGRAFÍA 1



FOTOGRAFÍA 2





IDENTIFICACIÓN	SITUACIÓN	GRADO DE PROTECCIÓN	NÚMERO
Plans Nord (nº 43 de la normativa arqueológica de 1994)	Partida Plans	II	92

DESCRIPCIÓN DEL BIEN Y SUS VALORES PATRIMONIALES

Villa romana (s. V-VI d.C.). Bl. Espinosa, 1.996.

BIEN DE INTERÉS CULTURAL (BIC)

<input type="radio"/> BIC	<input type="checkbox"/> Monumento	<input type="checkbox"/> Zona arqueológica	<input type="checkbox"/> Jardín histórico	<input type="checkbox"/> Parque Cultural
	<input type="checkbox"/> Conjunto histórico	<input type="checkbox"/> Zona paleontológica	<input type="checkbox"/> Sitio histórico	<input type="checkbox"/> Incoado expediente

BIEN DE RELEVANCIA LOCAL (BRL) O BIEN CATALOGADO (BC)

<input type="radio"/> BRL	<input type="checkbox"/> Monumento	<input type="checkbox"/> Espacio de protección arqueológica o paleontológica	<input type="checkbox"/> Patrimonio arquitectónico industrial u obra de ingeniería
<input type="radio"/> BC	<input type="checkbox"/> Conjunto de edificios	<input checked="" type="checkbox"/> Area de protección arqueológica o paleontológica	<input type="checkbox"/> Otros espacios o elementos de interés botánico, paisajístico, histórico o cultural
	<input type="checkbox"/> Arquitectura popular		

INFORMACIÓN URBANÍSTICA

<p>Clasificación del suelo</p> <p><input type="checkbox"/> Urbano</p> <p><input checked="" type="checkbox"/> Urbanizable pormenorizado</p> <p><input type="checkbox"/> Urbanizable no pormenorizado</p> <p><input type="checkbox"/> No urbanizable</p> <p>Calificación del suelo</p> <p style="text-align: center; border: 1px solid black; padding: 5px;">PP-9</p> <p>Plano de Situación según Catálogo</p> <p>Escala Plano Nº 1/5.000 B:1</p>	
------------------------------------------------------------------------------------------------------------------------------------------------------------------------------------------------------------------------------------------------------------------------------------------------------------------------------------------------------------------------------------------------------------------------------------------------------------------------------------	--


CONDICIONES DE INTERVENCIÓN

Se estará a lo dispuesto en el artículo 14.II de este Catálogo.

FOTOGRAFÍA 1



FOTOGRAFÍA 2





IDENTIFICACIÓN	SITUACIÓN	GRADO DE PROTECCIÓN	NÚMERO
Necrópolis del Poble Nou (nº 45 de la normativa arqueológica de 1994)	Poble Nou	I	93

DESCRIPCIÓN DEL BIEN Y SUS VALORES PATRIMONIALES

Necrópolis ibérica de excepcional importancia en el contexto peninsular, s. V-I a.c. Bl. Espinosa, 1.996.

BIEN DE INTERÉS CULTURAL (BIC)

<input type="radio"/> BIC	<input type="checkbox"/> Monumento	<input type="checkbox"/> Zona arqueológica	<input type="checkbox"/> Jardín histórico	<input type="checkbox"/> Parque Cultural
	<input type="checkbox"/> Conjunto histórico	<input type="checkbox"/> Zona paleontológica	<input type="checkbox"/> Sitio histórico	<input type="checkbox"/> Incoado expediente

BIEN DE RELEVANCIA LOCAL (BRL) o BIEN CATALOGADO (BC)

<input checked="" type="radio"/> BRL	<input type="checkbox"/> Monumento	<input checked="" type="checkbox"/> Espacio de protección arqueológica o paleontológica	<input type="checkbox"/> Patrimonio arquitectónico industrial u obra de ingeniería
<input type="radio"/> BC	<input type="checkbox"/> Conjunto de edificios	<input type="checkbox"/> Area de protección arqueológica o paleontológica	<input type="checkbox"/> Otros espacios o elementos de interés botánico, paisajístico, histórico o cultural
	<input type="checkbox"/> Arquitectura popular		

INFORMACIÓN URBANÍSTICA

<p>Clasificación del suelo</p> <p><input checked="" type="checkbox"/> Urbano</p> <p><input type="checkbox"/> Urbanizable pormenorizado</p> <p><input type="checkbox"/> Urbanizable no pormenorizado</p> <p><input type="checkbox"/> No urbanizable</p> <p>Calificación del suelo</p> <p style="text-align: center;">ARE-1</p> <p>Plano de Situación según Catálogo</p> <p>Escala Plano Nº</p> <p>1/6.000 B.1</p>	
-------------------------------------------------------------------------------------------------------------------------------------------------------------------------------------------------------------------------------------------------------------------------------------------------------------------------------------------------------------------------------------------------------------------------------------------------	--


CONDICIONES DE INTERVENCIÓN

Se estará a lo dispuesto en el artículo 14.1 de este Catálogo.

FOTOGRAFÍA 1



FOTOGRAFÍA 2





IDENTIFICACIÓN	SITUACIÓN	GRADO DE PROTECCIÓN	NÚMERO
Casco urbano (nº 46 de la normativa arqueológica de 1994)	Casco urbano	II	94

DESCRIPCIÓN DEL BIEN Y SUS VALORES PATRIMONIALES

Poblado ibérico y asentamiento romano portuarios (s. V a.c. - s. VI d.c.). Se han encontrado de forma intermitente en esta área restos de asentamientos. Es un conjunto de asentamientos de tipo económico a lo largo de todas las épocas ibérica y romana. Desde la entrada en vigor de la Normativa Municipal de 1.992 se ha confirmado la existencia de un núcleo de población en solares como Colón 35, Colón 17, Ramón y Cajal / Constitución, etc... Bl. Espinosa, 1.996.

BIEN DE INTERÉS CULTURAL (BIC)

<input type="radio"/> BIC	<input type="checkbox"/> Monumento	<input type="checkbox"/> Zona arqueológica	<input type="checkbox"/> Jardín histórico	<input type="checkbox"/> Parque Cultural
	<input type="checkbox"/> Conjunto histórico	<input type="checkbox"/> Zona paleontológica	<input type="checkbox"/> Sitio histórico	<input type="checkbox"/> Incoado expediente

BIEN DE RELEVANCIA LOCAL (BRL) o BIEN CATALOGADO (BC)

<input type="radio"/> BRL	<input type="checkbox"/> Monumento	<input type="checkbox"/> Espacio de protección arqueológica o paleontológica	<input type="checkbox"/> Patrimonio arquitectónico industrial u obra de ingeniería
<input checked="" type="radio"/> BC	<input type="checkbox"/> Conjunto de edificios	<input checked="" type="checkbox"/> Area de protección arqueológica o paleontológica	<input type="checkbox"/> Otros espacios o elementos de interés botánico, paisajístico, histórico o cultural
	<input type="checkbox"/> Arquitectura popular		

INFORMACIÓN URBANÍSTICA

<p>Clasificación del suelo</p> <p><input checked="" type="checkbox"/> Urbano</p> <p><input checked="" type="checkbox"/> Urbanizable pormenorizado</p> <p><input type="checkbox"/> Urbanizable no pormenorizado</p> <p><input type="checkbox"/> No urbanizable</p> <hr/> <p>Calificación del suelo</p> <p>ARH 1, 2, 3 y 9 y PP-3</p> <p>Plano de Situación según Catálogo</p> <p>Escala 1/10.000 Plano Nº B.1</p>	
--------------------------------------------------------------------------------------------------------------------------------------------------------------------------------------------------------------------------------------------------------------------------------------------------------------------------------------------------------------------------------------------------------------------------------------------	--


CONDICIONES DE INTERVENCIÓN

Se estará a lo dispuesto en el artículo 14.II de este Catálogo.

FOTOGRAFÍA 1



FOTOGRAFÍA 2





IDENTIFICACIÓN	SITUACIÓN	GRADO DE PROTECCIÓN	NÚMERO
La Jovada (nº 47 de la normativa arqueológica de 1994)	La Jovada	II	95

DESCRIPCIÓN DEL BIEN Y SUS VALORES PATRIMONIALES

Villa romana, con probable fábrica de salazón (s. I-V d.C.), y restos del s. II-I a.C. Cuando se hicieron las obras del ferrocarril aparecieron restos de balsas de hormigón hidráulico romano. BI. Espinosa, 1.996.

BIEN DE INTERÉS CULTURAL (BIC)

<input type="radio"/> BIC	<input type="checkbox"/> Monumento	<input type="checkbox"/> Zona arqueológica	<input type="checkbox"/> Jardín histórico	<input type="checkbox"/> Parque Cultural
	<input type="checkbox"/> Conjunto histórico	<input type="checkbox"/> Zona paleontológica	<input type="checkbox"/> Sitio histórico	<input type="checkbox"/> Incoado expediente

BIEN DE RELEVANCIA LOCAL (BRL) O BIEN CATALOGADO (BC)

<input type="radio"/> BRL	<input type="checkbox"/> Monumento	<input type="checkbox"/> Espacio de protección arqueológica o paleontológica	<input type="checkbox"/> Patrimonio arquitectónico industrial u obra de ingeniería
<input type="radio"/> BC	<input type="checkbox"/> Conjunto de edificios	<input checked="" type="checkbox"/> Area de protección arqueológica o paleontológica	<input type="checkbox"/> Otros espacios o elementos de interés botánico, paisajístico, histórico o cultural
	<input type="checkbox"/> Arquitectura popular		


INFORMACIÓN URBANÍSTICA

<p>Clasificación del suelo</p> <p><input checked="" type="checkbox"/> Urbano</p> <p><input checked="" type="checkbox"/> Urbanizable pormenorizado</p> <p><input type="checkbox"/> Urbanizable no pormenorizado</p> <p><input type="checkbox"/> No urbanizable</p> <hr/> <p>Calificación del suelo</p> <p>ARH-9, PP-3 y ARH-3</p> <p>Plano de Situación según Catálogo</p> <p>Escala 1/6.000 Plano Nº B.1</p>	
----------------------------------------------------------------------------------------------------------------------------------------------------------------------------------------------------------------------------------------------------------------------------------------------------------------------------------------------------------------------------------------------------------------------------------------	--

CONDICIONES DE INTERVENCIÓN

Se estará a lo dispuesto en el artículo 14.II de este Catálogo.

FOTOGRAFÍA 1



FOTOGRAFÍA 2





IDENTIFICACIÓN	SITUACIÓN	GRADO DE PROTECCIÓN	NÚMERO
Les Casetes (nº 48 de la normativa arqueológica de 1994)	Calle Pianista Gonzalo Soriano	I	96

DESCRIPCIÓN DEL BIEN Y SUS VALORES PATRIMONIALES

Asentamiento ibérico (s. II-I a.C.) y necrópolis ibérica y romana (s.V a.C. - III d.C.). BI. Espinosa, 1.996.

BIEN DE INTERÉS CULTURAL (BIC)

<input type="radio"/> BIC	<input type="checkbox"/> Monumento	<input type="checkbox"/> Zona arqueológica	<input type="checkbox"/> Jardín histórico	<input type="checkbox"/> Parque Cultural
	<input type="checkbox"/> Conjunto histórico	<input type="checkbox"/> Zona paleontológica	<input type="checkbox"/> Sitio histórico	<input type="checkbox"/> Incoado expediente

BIEN DE RELEVANCIA LOCAL (BRL) o BIEN CATALOGADO (BC)

<input checked="" type="radio"/> BRL	<input type="checkbox"/> Monumento	<input checked="" type="checkbox"/> Espacio de protección arqueológica o paleontológica	<input type="checkbox"/> Patrimonio arquitectónico industrial u obra de ingeniería
<input type="radio"/> BC	<input type="checkbox"/> Conjunto de edificios	<input type="checkbox"/> Area de protección arqueológica o paleontológica	<input type="checkbox"/> Otros espacios o elementos de interés botánico, paisajístico, histórico o cultural
	<input type="checkbox"/> Arquitectura popular		

INFORMACIÓN URBANÍSTICA

<p>Clasificación del suelo</p> <p><input checked="" type="checkbox"/> Urbano</p> <p><input checked="" type="checkbox"/> Urbanizable pormenorizado</p> <p><input type="checkbox"/> Urbanizable no pormenorizado</p> <p><input type="checkbox"/> No urbanizable</p> <p>Calificación del suelo</p> <p>ARH-2, ARH-3 y PP-3</p> <p>Plano de Situación según Catálogo</p> <p>Escala 1/6.000 Plano Nº B:1</p>	
----------------------------------------------------------------------------------------------------------------------------------------------------------------------------------------------------------------------------------------------------------------------------------------------------------------------------------------------------------------------------------------------------------------------------------	--


CONDICIONES DE INTERVENCIÓN

Se estará a lo dispuesto en el artículo 14.1 de este Catálogo.

FOTOGRAFÍA 1



FOTOGRAFÍA 2





IDENTIFICACIÓN	SITUACIÓN	GRADO DE PROTECCIÓN	NÚMERO
C/ Ramón y Cajal y C/ constitución (nº 49 de la normativa de 1994)	C/ Ramón y Cajal y C/ constitución	I	97

DESCRIPCIÓN DEL BIEN Y SUS VALORES PATRIMONIALES

Hábitat ibérico y romano (s. II a.C.- s. I d.C.) en los solares de Colón 35 y Ramón y Cajal - Constitución. Se han documentado restos de viviendas ibéricas. BI. Espinosa, 1.996.

BIEN DE INTERÉS CULTURAL (BIC)

<input type="radio"/> BIC	<input type="checkbox"/> Monumento	<input type="checkbox"/> Zona arqueológica	<input type="checkbox"/> Jardín histórico	<input type="checkbox"/> Parque Cultural
	<input type="checkbox"/> Conjunto histórico	<input type="checkbox"/> Zona paleontológica	<input type="checkbox"/> Sitio histórico	<input type="checkbox"/> Incoado expediente

BIEN DE RELEVANCIA LOCAL (BRL) o BIEN CATALOGADO (BC)

<input checked="" type="radio"/> BRL	<input type="checkbox"/> Monumento	<input checked="" type="checkbox"/> Espacio de protección arqueológica o paleontológica	<input type="checkbox"/> Patrimonio arquitectónico industrial u obra de ingeniería
<input type="radio"/> BC	<input type="checkbox"/> Conjunto de edificios	<input type="checkbox"/> Area de protección arqueológica o paleontológica	<input type="checkbox"/> Otros espacios o elementos de interés botánico, paisajístico, histórico o cultural
	<input type="checkbox"/> Arquitectura popular		

INFORMACIÓN URBANÍSTICA

<p>Clasificación del suelo</p> <p><input checked="" type="checkbox"/> Urbano</p> <p><input type="checkbox"/> Urbanizable pormenorizado</p> <p><input type="checkbox"/> Urbanizable no pormenorizado</p> <p><input type="checkbox"/> No urbanizable</p>	
<p>Calificación del suelo</p> <p>ARH-3</p>	
<p>Plano de Situación según Catálogo</p> <p>Escala 1/5.000 Plano Nº B.1</p>	


CONDICIONES DE INTERVENCIÓN

Se estará a lo dispuesto en el artículo 14.1 de este Catálogo.

FOTOGRAFÍA 1



FOTOGRAFÍA 2





IDENTIFICACIÓN	SITUACIÓN	GRADO DE PROTECCIÓN	NÚMERO
Les Ribetes (o Estación de Servicio) (nº 50 de la normativa de	Les Ribetes	I	98

DESCRIPCIÓN DEL BIEN Y SUS VALORES PATRIMONIALES

Villa y vertedero romanos del s. II-V d.C., con los restos arquitectónicos de actividad industrial y de residencia señorial. Se detectaron en 1.959 durante las obras de construcción de la gasolinera. BI. Espinosa, 1.996.

BIEN DE INTERÉS CULTURAL (BIC)

<input type="radio"/> BIC	<input type="checkbox"/> Monumento	<input type="checkbox"/> Zona arqueológica	<input type="checkbox"/> Jardín histórico	<input type="checkbox"/> Parque Cultural
	<input type="checkbox"/> Conjunto histórico	<input type="checkbox"/> Zona paleontológica	<input type="checkbox"/> Sitio histórico	<input type="checkbox"/> Incoado expediente

BIEN DE RELEVANCIA LOCAL (BRL) o BIEN CATALOGADO (BC)

<input checked="" type="radio"/> BRL	<input type="checkbox"/> Monumento	<input checked="" type="checkbox"/> Espacio de protección arqueológica o paleontológica	<input type="checkbox"/> Patrimonio arquitectónico industrial u obra de ingeniería
<input type="radio"/> BC	<input type="checkbox"/> Conjunto de edificios	<input type="checkbox"/> Area de protección arqueológica o paleontológica	<input type="checkbox"/> Otros espacios o elementos de interés botánico, paisajístico, histórico o cultural
	<input type="checkbox"/> Arquitectura popular		


INFORMACIÓN URBANÍSTICA

<p>Clasificación del suelo</p> <p><input checked="" type="checkbox"/> Urbano</p> <p><input type="checkbox"/> Urbanizable pormenorizado</p> <p><input type="checkbox"/> Urbanizable no pormenorizado</p> <p><input type="checkbox"/> No urbanizable</p>	
<p>Calificación del suelo</p> <p>ARH-3 y TI-4</p>	
<p>Plano de Situación según Catálogo</p> <p>Escala 1/5.000 Plano Nº B.1</p>	


CONDICIONES DE INTERVENCIÓN

Se estará a lo dispuesto en el artículo 14.1 de este Catálogo.

FOTOGRAFÍA 1



FOTOGRAFÍA 2





IDENTIFICACIÓN	SITUACIÓN	GRADO DE PROTECCIÓN	NÚMERO
La Tellerola (incorrectamente Tossal del Torres) (nº 52 normativa)	La Tellerola	I-II	99

DESCRIPCIÓN DEL BIEN Y SUS VALORES PATRIMONIALES

Poblado y torre ibérica s. IV-III a.C. y restos romanos. De la torre ibérica se pueden apreciar en superficie los cimientos. BI. Espinosa, 1.996.

BIEN DE INTERÉS CULTURAL (BIC)

<input type="radio"/> BIC	<input type="checkbox"/> Monumento	<input type="checkbox"/> Zona arqueológica	<input type="checkbox"/> Jardín histórico	<input type="checkbox"/> Parque Cultural
	<input type="checkbox"/> Conjunto histórico	<input type="checkbox"/> Zona paleontológica	<input type="checkbox"/> Sitio histórico	<input type="checkbox"/> Incoado expediente

BIEN DE RELEVANCIA LOCAL (BRL) o BIEN CATALOGADO (BC)

<input checked="" type="radio"/> BRL	<input type="checkbox"/> Monumento	<input checked="" type="checkbox"/> Espacio de protección arqueológica o paleontológica	<input type="checkbox"/> Patrimonio arquitectónico industrial u obra de ingeniería
<input type="radio"/> BC	<input type="checkbox"/> Conjunto de edificios	<input type="checkbox"/> Area de protección arqueológica o paleontológica	<input type="checkbox"/> Otros espacios o elementos de interés botánico, paisajístico, histórico o cultural
	<input type="checkbox"/> Arquitectura popular		

INFORMACIÓN URBANÍSTICA

<p>Clasificación del suelo</p> <p><input type="checkbox"/> Urbano</p> <p><input checked="" type="checkbox"/> Urbanizable pormenorizado</p> <p><input type="checkbox"/> Urbanizable no pormenorizado</p> <p><input type="checkbox"/> No urbanizable</p> <p>Calificación del suelo</p> <p style="text-align: center;">PP-11</p> <p>Plano de Situación según Catálogo</p> <p>Escala Plano Nº</p> <p>1/5.000 B.1</p>	<p>— Categoría I</p> <p>— Categoría II</p>	
-------------------------------------------------------------------------------------------------------------------------------------------------------------------------------------------------------------------------------------------------------------------------------------------------------------------------------------------------------------------------------------------------------------------------------------------------	--------------------------------------------	--

CONDICIONES DE INTERVENCIÓN

Se estará a lo dispuesto en los artículos 14.I y 14.II de este Catálogo respectivamente para cada una de las zonas señaladas.

FOTOGRAFÍA 1



FOTOGRAFÍA 2







FOTOGRAFÍA 3




FOTOGRAFÍA 4




FOTOGRAFÍA 5




FOTOGRAFÍA 6




FOTOGRAFÍA 7




FOTOGRAFÍA 8



FOTOGRAFÍA 9



FOTOGRAFÍA 10





IDENTIFICACIÓN	SITUACIÓN	GRADO DE PROTECCIÓN	NÚMERO
Plans Est	Partida Plans	I	100

DESCRIPCIÓN DEL BIEN Y SUS VALORES PATRIMONIALES

Villa romana s. V-VI d.C., parcialmente excavado. Contiene restos de baños privados, decorados con pintura mural y de una fábrica de salazones de pescado. Sobre la villa se conservan los restos de un cementerio de la epidemia del cólera de 1.854. BI . Espinosa, 1.996.

BIEN DE INTERÉS CULTURAL (BIC)

<input type="radio"/> BIC	<input type="checkbox"/> Monumento	<input type="checkbox"/> Zona arqueológica	<input type="checkbox"/> Jardín histórico	<input type="checkbox"/> Parque Cultural
	<input type="checkbox"/> Conjunto histórico	<input type="checkbox"/> Zona paleontológica	<input type="checkbox"/> Sitio histórico	<input type="checkbox"/> Incoado expediente

BIEN DE RELEVANCIA LOCAL (BRL) o BIEN CATALOGADO (BC)

<input checked="" type="radio"/> BRL	<input type="checkbox"/> Monumento	<input checked="" type="checkbox"/> Espacio de protección arqueológica o paleontológica	<input type="checkbox"/> Patrimonio arquitectónico industrial u obra de ingeniería
<input type="radio"/> BC	<input type="checkbox"/> Conjunto de edificios	<input type="checkbox"/> Area de protección arqueológica o paleontológica	<input type="checkbox"/> Otros espacios o elementos de interés botánico, paisajístico, histórico o cultural
	<input type="checkbox"/> Arquitectura popular		

INFORMACIÓN URBANÍSTICA

<p>Clasificación del suelo</p> <p><input checked="" type="checkbox"/> Urbano</p> <p><input type="checkbox"/> Urbanizable pormenorizado</p> <p><input type="checkbox"/> Urbanizable no pormenorizado</p> <p><input type="checkbox"/> No urbanizable</p> <p>Calificación del suelo</p> <p>ARE-1 y 3</p> <p>Plano de Situación según Catálogo</p> <p>Escala 1/5.000 Plano Nº B.1</p>	
-------------------------------------------------------------------------------------------------------------------------------------------------------------------------------------------------------------------------------------------------------------------------------------------------------------------------------------------------------------------------------------------------------------	--


CONDICIONES DE INTERVENCIÓN

Se estará a lo dispuesto en el artículo 14.1 de este Catálogo.

FOTOGRAFÍA 1



FOTOGRAFÍA 2





IDENTIFICACIÓN	SITUACIÓN	GRADO DE PROTECCIÓN	NÚMERO
La Muntanyeta	Partida Torres	II	101

DESCRIPCIÓN DEL BIEN Y SUS VALORES PATRIMONIALES
Poblado ibérico y villa romana s. II a.C. - s. II d.C. BI. inédito.

BIEN DE INTERÉS CULTURAL (BIC)

<input type="radio"/> BIC	<input type="checkbox"/> Monumento	<input type="checkbox"/> Zona arqueológica	<input type="checkbox"/> Jardín histórico	<input type="checkbox"/> Parque Cultural
	<input type="checkbox"/> Conjunto histórico	<input type="checkbox"/> Zona paleontológica	<input type="checkbox"/> Sitio histórico	<input type="checkbox"/> Incoado expediente

BIEN DE RELEVANCIA LOCAL (BRL) O BIEN CATALOGADO (BC)

<input type="radio"/> BRL	<input type="checkbox"/> Monumento	<input type="checkbox"/> Espacio de protección arqueológica o paleontológica	<input type="checkbox"/> Patrimonio arquitectónico industrial u obra de ingeniería
<input checked="" type="radio"/> BC	<input type="checkbox"/> Conjunto de edificios	<input checked="" type="checkbox"/> Area de protección arqueológica o paleontológica	<input type="checkbox"/> Otros espacios o elementos de interés botánico, paisajístico, histórico o cultural
	<input type="checkbox"/> Arquitectura popular		

INFORMACIÓN URBANÍSTICA

<p>Clasificación del suelo</p> <p><input type="checkbox"/> Urbano</p> <p><input type="checkbox"/> Urbanizable pormenorizado</p> <p><input type="checkbox"/> Urbanizable no pormenorizado</p> <p><input checked="" type="checkbox"/> No urbanizable</p> <p>Calificación del suelo</p> <div style="border: 1px solid black; height: 20px; width: 100%;"></div> <p>Plano de Situación según Catálogo</p> <p>Escala Plano Nº</p> <p>1/5.000 B.1</p>	
--------------------------------------------------------------------------------------------------------------------------------------------------------------------------------------------------------------------------------------------------------------------------------------------------------------------------------------------------------------------------------------------------------------------------------------------------------------------------------	--

CONDICIONES DE INTERVENCIÓN
Se estará a lo dispuesto en el artículo 14.II de este Catálogo.

FOTOGRAFÍA 1



FOTOGRAFÍA 2





IDENTIFICACIÓN	SITUACIÓN	GRADO DE PROTECCIÓN	NÚMERO
Barberes Sud	Partida Barberes Sud	II	102

DESCRIPCIÓN DEL BIEN Y SUS VALORES PATRIMONIALES
Asentamiento romano s. I-II d.c., con restos de actividad industrial. BI. inédito.

BIEN DE INTERÉS CULTURAL (BIC)

<input type="radio"/> BIC	<input type="checkbox"/> Monumento	<input type="checkbox"/> Zona arqueológica	<input type="checkbox"/> Jardín histórico	<input type="checkbox"/> Parque Cultural
	<input type="checkbox"/> Conjunto histórico	<input type="checkbox"/> Zona paleontológica	<input type="checkbox"/> Sitio histórico	<input type="checkbox"/> Incoado expediente

BIEN DE RELEVANCIA LOCAL (BRL) O BIEN CATALOGADO (BC)

<input type="radio"/> BRL	<input type="checkbox"/> Monumento	<input type="checkbox"/> Espacio de protección arqueológica o paleontológica	<input type="checkbox"/> Patrimonio arquitectónico industrial u obra de ingeniería
<input checked="" type="radio"/> BC	<input type="checkbox"/> Conjunto de edificios	<input checked="" type="checkbox"/> Area de protección arqueológica o paleontológica	<input type="checkbox"/> Otros espacios o elementos de interés botánico, paisajístico, histórico o cultural
	<input type="checkbox"/> Arquitectura popular		

INFORMACIÓN URBANÍSTICA


<p>Clasificación del suelo</p> <p><input checked="" type="checkbox"/> Urbano</p> <p><input checked="" type="checkbox"/> Urbanizable pormenorizado</p> <p><input type="checkbox"/> Urbanizable no pormenorizado</p> <p><input type="checkbox"/> No urbanizable</p> <p>Calificación del suelo</p> <p>PP-6, ARH-5 y TI-6</p> <p>Plano de Situación según Catálogo</p> <p>Escala 1/5.000 Plano Nº B.1</p>	
---------------------------------------------------------------------------------------------------------------------------------------------------------------------------------------------------------------------------------------------------------------------------------------------------------------------------------------------------------------------------------------------------------------------------------	--

CONDICIONES DE INTERVENCIÓN
Se estará a lo dispuesto en el artículo 14.II de este Catálogo.

FOTOGRAFÍA 1



FOTOGRAFÍA 2





IDENTIFICACIÓN

SITUACIÓN

GRADO DE PROTECCIÓN NÚMERO

El Carritxal

Partida Carritxal

II

103

DESCRIPCIÓN DEL BIEN Y SUS VALORES PATRIMONIALES

Asentamiento romano junto a la vía que se dirigía a Lucentum (probable mutatio viaria) s. I d.C. BI. inédito.

BIEN DE INTERÉS CULTURAL (BIC)

- BIC
 Monumento
 Zona arqueológica
 Jardín histórico
 Parque Cultural
 Conjunto histórico
 Zona paleontológica
 Sitio histórico
 Incoado expediente

BIEN DE RELEVANCIA LOCAL (BRL) O BIEN CATALOGADO (BC)

- BRL
 Monumento
 Espacio de protección arqueológica o paleontológica
 Patrimonio arquitectónico industrial u obra de ingeniería
 BC
 Conjunto de edificios
 Área de protección arqueológica o paleontológica
 Otros espacios o elementos de interés botánico, paisajístico, histórico o cultural
 Arquitectura popular

INFORMACIÓN URBANÍSTICA

Clasificación del suelo

- Urbano
 Urbanizable pormenorizado
 Urbanizable no pormenorizado
 No urbanizable

Calificación del suelo

Plano de Situación según Catálogo


Escala Plano N°
1/5.000 B.3




CONDICIONES DE INTERVENCIÓN

Se estará a lo dispuesto en el artículo 14.II de este Catálogo.

FOTOGRAFÍA 1



FOTOGRAFÍA 2





IDENTIFICACIÓN	SITUACIÓN	GRADO DE PROTECCIÓN	NÚMERO
Banyets II	Partida Banyets	II	104

DESCRIPCIÓN DEL BIEN Y SUS VALORES PATRIMONIALES
Poblado ibérico y asentamiento romano s. II a.C. - s. II d.C. BI. inédito.

BIEN DE INTERÉS CULTURAL (BIC)

<input type="radio"/> BIC	<input type="checkbox"/> Monumento	<input type="checkbox"/> Zona arqueológica	<input type="checkbox"/> Jardín histórico	<input type="checkbox"/> Parque Cultural
	<input type="checkbox"/> Conjunto histórico	<input type="checkbox"/> Zona paleontológica	<input type="checkbox"/> Sitio histórico	<input type="checkbox"/> Incoado expediente

BIEN DE RELEVANCIA LOCAL (BRL) o BIEN CATALOGADO (BC)


<input type="radio"/> BRL	<input type="checkbox"/> Monumento	<input type="checkbox"/> Espacio de protección arqueológica o paleontológica	<input type="checkbox"/> Patrimonio arquitectónico industrial u obra de ingeniería
<input checked="" type="radio"/> BC	<input type="checkbox"/> Conjunto de edificios	<input checked="" type="checkbox"/> Area de protección arqueológica o paleontológica	<input type="checkbox"/> Otros espacios o elementos de interés botánico, paisajístico, histórico o cultural
	<input type="checkbox"/> Arquitectura popular		

INFORMACIÓN URBANÍSTICA


<p>Clasificación del suelo</p> <p><input type="checkbox"/> Urbano</p> <p><input type="checkbox"/> Urbanizable pormenorizado</p> <p><input type="checkbox"/> Urbanizable no pormenorizado</p> <p><input checked="" type="checkbox"/> No urbanizable</p> <p>Calificación del suelo</p> <p><input type="text"/></p> <p>Plano de Situación según Catálogo</p> <p>Escala Plano Nº 1/5.000 B.3</p>	
---------------------------------------------------------------------------------------------------------------------------------------------------------------------------------------------------------------------------------------------------------------------------------------------------------------------------------------------------------------------------------------------------------------------------------	--

CONDICIONES DE INTERVENCIÓN
Se estará a lo dispuesto en el artículo 14.II de este Catálogo.

FOTOGRAFÍA 1



FOTOGRAFÍA 2





IDENTIFICACIÓN	SITUACIÓN	GRADO DE PROTECCIÓN	NÚMERO
Tossal de Mediasses	Tossal de Mediasses	II	105

DESCRIPCIÓN DEL BIEN Y SUS VALORES PATRIMONIALES

Yacimiento de época moderna. Se han hallado materiales de los s. XIV-XV. Bl. inédito.

BIEN DE INTERÉS CULTURAL (BIC)

<input type="radio"/> BIC	<input type="checkbox"/> Monumento	<input type="checkbox"/> Zona arqueológica	<input type="checkbox"/> Jardín histórico	<input type="checkbox"/> Parque Cultural
	<input type="checkbox"/> Conjunto histórico	<input type="checkbox"/> Zona paleontológica	<input type="checkbox"/> Sitio histórico	<input type="checkbox"/> Incoado expediente

BIEN DE RELEVANCIA LOCAL (BRL) O BIEN CATALOGADO (BC)

<input type="radio"/> BRL	<input type="checkbox"/> Monumento	<input type="checkbox"/> Espacio de protección arqueológica o paleontológica	<input type="checkbox"/> Patrimonio arquitectónico industrial u obra de ingeniería
<input type="radio"/> BC	<input type="checkbox"/> Conjunto de edificios	<input checked="" type="checkbox"/> Area de protección arqueológica o paleontológica	<input type="checkbox"/> Otros espacios o elementos de interés botánico, paisajístico, histórico o cultural
	<input type="checkbox"/> Arquitectura popular		

INFORMACIÓN URBANÍSTICA

<p>Clasificación del suelo</p> <p><input type="checkbox"/> Urbano</p> <p><input type="checkbox"/> Urbanizable pormenorizado</p> <p><input type="checkbox"/> Urbanizable no pormenorizado</p> <p><input checked="" type="checkbox"/> No urbanizable</p> <p>Calificación del suelo</p> <p><input type="text"/></p> <p>Plano de Situación según Catálogo</p> <p>Escala 1/5.000 Plano Nº B.1</p>	
------------------------------------------------------------------------------------------------------------------------------------------------------------------------------------------------------------------------------------------------------------------------------------------------------------------------------------------------------------------------------------------------------------------------	--


CONDICIONES DE INTERVENCIÓN

Se estará a lo dispuesto en el artículo 14.II de este Catálogo.

FOTOGRAFÍA 1



FOTOGRAFÍA 2





IDENTIFICACIÓN	SITUACIÓN	GRADO DE PROTECCIÓN	NÚMERO
Tossal de Melasses	Tossal de Melasses	II	106

DESCRIPCIÓN DEL BIEN Y SUS VALORES PATRIMONIALES

Yacimiento de época moderna. Se han hallado materiales de los s. XVII-XVIII. BI. inédito.

BIEN DE INTERÉS CULTURAL (BIC)

<input type="radio"/> BIC	<input type="checkbox"/> Monumento	<input type="checkbox"/> Zona arqueológica	<input type="checkbox"/> Jardín histórico	<input type="checkbox"/> Parque Cultural
	<input type="checkbox"/> Conjunto histórico	<input type="checkbox"/> Zona paleontológica	<input type="checkbox"/> Sitio histórico	<input type="checkbox"/> Incoado expediente

BIEN DE RELEVANCIA LOCAL (BRL) O BIEN CATALOGADO (BC)

<input type="radio"/> BRL	<input type="checkbox"/> Monumento	<input type="checkbox"/> Espacio de protección arqueológica o paleontológica	<input type="checkbox"/> Patrimonio arquitectónico industrial u obra de ingeniería
<input type="radio"/> BC	<input type="checkbox"/> Conjunto de edificios	<input checked="" type="checkbox"/> Area de protección arqueológica o paleontológica	<input type="checkbox"/> Otros espacios o elementos de interés botánico, paisajístico, histórico o cultural
	<input type="checkbox"/> Arquitectura popular		

INFORMACIÓN URBANÍSTICA

<p>Clasificación del suelo</p> <p><input type="checkbox"/> Urbano</p> <p><input type="checkbox"/> Urbanizable pormenorizado</p> <p><input type="checkbox"/> Urbanizable no pormenorizado</p> <p><input checked="" type="checkbox"/> No urbanizable</p> <p>Calificación del suelo</p> <p><input type="text"/></p> <p>Plano de Situación según Catálogo</p> <p>Escala Plano Nº</p> <p>1/5.000 B.1</p>	
------------------------------------------------------------------------------------------------------------------------------------------------------------------------------------------------------------------------------------------------------------------------------------------------------------------------------------------------------------------------------------------------------------------------------------	--


CONDICIONES DE INTERVENCIÓN

Se estará a lo dispuesto en el artículo 14.II de este Catálogo.

FOTOGRAFÍA 1



FOTOGRAFÍA 2





IDENTIFICACIÓN	SITUACIÓN	GRADO DE PROTECCIÓN	NÚMERO
Piletas	Partida Piletas	II	107

DESCRIPCIÓN DEL BIEN Y SUS VALORES PATRIMONIALES
Yacimiento romano s. I a.C - s. II d.C. Bl. Espinosa, 1.996.

BIEN DE INTERÉS CULTURAL (BIC)

<input type="radio"/> BIC	<input type="checkbox"/> Monumento	<input type="checkbox"/> Zona arqueológica	<input type="checkbox"/> Jardín histórico	<input type="checkbox"/> Parque Cultural
	<input type="checkbox"/> Conjunto histórico	<input type="checkbox"/> Zona paleontológica	<input type="checkbox"/> Sitio histórico	<input type="checkbox"/> Incoado expediente

BIEN DE RELEVANCIA LOCAL (BRL) O BIEN CATALOGADO (BC)


<input type="radio"/> BRL	<input type="checkbox"/> Monumento	<input type="checkbox"/> Espacio de protección arqueológica o paleontológica	<input type="checkbox"/> Patrimonio arquitectónico industrial u obra de ingeniería
<input checked="" type="radio"/> BC	<input type="checkbox"/> Conjunto de edificios	<input checked="" type="checkbox"/> Area de protección arqueológica o paleontológica	<input type="checkbox"/> Otros espacios o elementos de interés botánico, paisajístico, histórico o cultural
	<input type="checkbox"/> Arquitectura popular		

INFORMACIÓN URBANÍSTICA


<p>Clasificación del suelo</p> <p><input type="checkbox"/> Urbano</p> <p><input checked="" type="checkbox"/> Urbanizable pormenorizado</p> <p><input type="checkbox"/> Urbanizable no pormenorizado</p> <p><input checked="" type="checkbox"/> No urbanizable</p> <p>Calificación del suelo</p> <p style="text-align: center; border: 1px solid black; padding: 5px;">PP-10</p> <p>Plano de Situación según Catálogo</p> <p>Escala Plano Nº</p> <p>1/6.000 B.1</p>	
------------------------------------------------------------------------------------------------------------------------------------------------------------------------------------------------------------------------------------------------------------------------------------------------------------------------------------------------------------------------------------------------------------------------------------------------------------------------------------------------------	--

CONDICIONES DE INTERVENCIÓN
Se estará a lo dispuesto en el artículo 14.II de este Catálogo.

FOTOGRAFÍA 1



FOTOGRAFÍA 2





IDENTIFICACIÓN	SITUACIÓN	GRADO DE PROTECCIÓN	NÚMERO
Escombrera del Torres	Partida Torres	II	108

DESCRIPCIÓN DEL BIEN Y SUS VALORES PATRIMONIALES

Escombrera actual en la que se aprecian abundantes materiales de los s. I-II d.C. Espinosa, 1.996.

BIEN DE INTERÉS CULTURAL (BIC)

<input type="radio"/> BIC	<input type="checkbox"/> Monumento	<input type="checkbox"/> Zona arqueológica	<input type="checkbox"/> Jardín histórico	<input type="checkbox"/> Parque Cultural
	<input type="checkbox"/> Conjunto histórico	<input type="checkbox"/> Zona paleontológica	<input type="checkbox"/> Sitio histórico	<input type="checkbox"/> Incoado expediente

BIEN DE RELEVANCIA LOCAL (BRL) o BIEN CATALOGADO (BC)

<input type="radio"/> BRL	<input type="checkbox"/> Monumento	<input type="checkbox"/> Espacio de protección arqueológica o paleontológica	<input type="checkbox"/> Patrimonio arquitectónico industrial u obra de ingeniería
<input checked="" type="radio"/> BC	<input type="checkbox"/> Conjunto de edificios	<input checked="" type="checkbox"/> Area de protección arqueológica o paleontológica	<input type="checkbox"/> Otros espacios o elementos de interés botánico, paisajístico, histórico o cultural
	<input type="checkbox"/> Arquitectura popular		

INFORMACIÓN URBANÍSTICA

<p>Clasificación del suelo</p> <p><input type="checkbox"/> Urbano</p> <p><input type="checkbox"/> Urbanizable pormenorizado</p> <p><input type="checkbox"/> Urbanizable no pormenorizado</p> <p><input checked="" type="checkbox"/> No urbanizable</p> <p>Calificación del suelo</p> <div style="border: 1px solid black; width: 100px; height: 20px; margin: 5px 0;"></div> <p>Plano de Situación según Catálogo</p> <p>Escala Plano Nº</p> <p>1/5.000 B.1</p>	
------------------------------------------------------------------------------------------------------------------------------------------------------------------------------------------------------------------------------------------------------------------------------------------------------------------------------------------------------------------------------------------------------------------------------------------------------------------------------------------------	--


CONDICIONES DE INTERVENCIÓN

Se estará a lo dispuesto en el artículo 14.II de este Catálogo.

FOTOGRAFÍA 1



FOTOGRAFÍA 2





IDENTIFICACIÓN

SITUACIÓN

GRADO DE PROTECCIÓN NÚMERO

Casa del Moro

Partida Secanet

I

109

DESCRIPCIÓN DEL BIEN Y SUS VALORES PATRIMONIALES

Yacimiento arqueológico de época moderna o medieval muy mal conservado. Las personas más ancianas del lugar recuerdan haber conocido siempre este edificio con el topónimo de Casa del Moro, y que interiormente estaba cubierto por una bóveda, algo poco habitual en la arquitectura rural de la zona. El propio topónimo es característico de elementos de cierta antigüedad, y de factura extraña a los patrones habituales. En los alrededores se observa cerámica bajomedieval y moderna. Bl. Espinosa Ruiz, 2.000.

BIEN DE INTERÉS CULTURAL (BIC)

- BIC
 Monumento
 Zona arqueológica
 Jardín histórico
 Parque Cultural
 Conjunto histórico
 Zona paleontológica
 Sitio histórico
 Incoado expediente

BIEN DE RELEVANCIA LOCAL (BRL) O BIEN CATALOGADO (BC)

- BRL
 Monumento
 Espacio de protección arqueológica o paleontológica
 Patrimonio arquitectónico industrial u obra de ingeniería
 BC
 Conjunto de edificios
 Área de protección arqueológica o paleontológica
 Otros espacios o elementos de interés botánico, paisajístico, histórico o cultural
 Arquitectura popular

INFORMACIÓN URBANÍSTICA

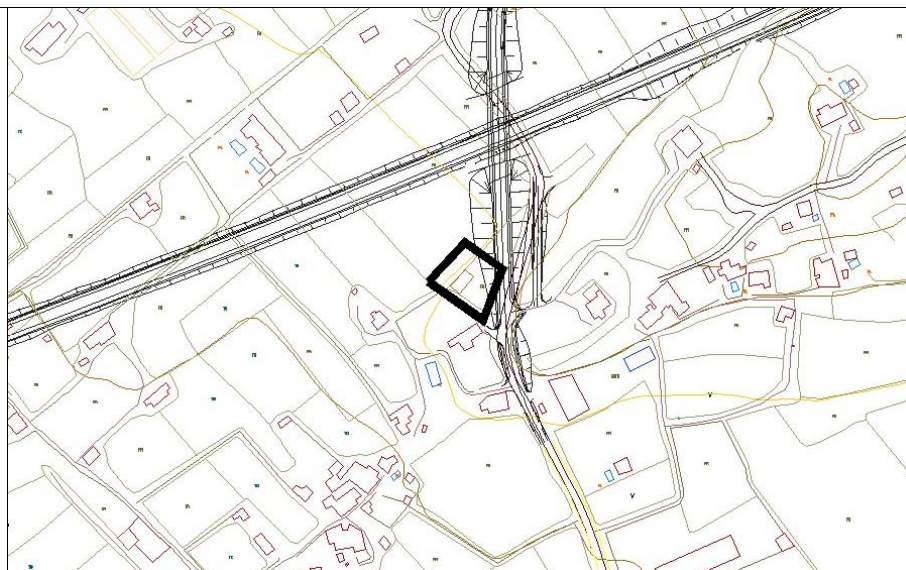
Clasificación del suelo

- Urbano
 Urbanizable pormenorizado
 Urbanizable no pormenorizado
 No urbanizable

Calificación del suelo

Plano de Situación según Catálogo

Escala Plano Nº
1/5.000 B.1



CONDICIONES DE INTERVENCIÓN

Se estará a lo dispuesto en el artículo 14.1 de este Catálogo.

FOTOGRAFÍA 1



FOTOGRAFÍA 2





IDENTIFICACIÓN	SITUACIÓN	GRADO DE PROTECCIÓN	NÚMERO
Alcocons I	Partida Alcocons	II	110

DESCRIPCIÓN DEL BIEN Y SUS VALORES PATRIMONIALES

Materiales en superficie de época ibérica. BI. inédito.

BIEN DE INTERÉS CULTURAL (BIC)

- | | | | | |
|---------------------------|---------------------------------------------|----------------------------------------------|-------------------------------------------|---------------------------------------------|
| <input type="radio"/> BIC | <input type="checkbox"/> Monumento | <input type="checkbox"/> Zona arqueológica | <input type="checkbox"/> Jardín histórico | <input type="checkbox"/> Parque Cultural |
| | <input type="checkbox"/> Conjunto histórico | <input type="checkbox"/> Zona paleontológica | <input type="checkbox"/> Sitio histórico | <input type="checkbox"/> Incoado expediente |

BIEN DE RELEVANCIA LOCAL (BRL) o BIEN CATALOGADO (BC)

- | | | | |
|---------------------------|------------------------------------------------|--------------------------------------------------------------------------------------|-------------------------------------------------------------------------------------------------------------|
| <input type="radio"/> BRL | <input type="checkbox"/> Monumento | <input type="checkbox"/> Espacio de protección arqueológica o paleontológica | <input type="checkbox"/> Patrimonio arquitectónico industrial u obra de ingeniería |
| <input type="radio"/> BC | <input type="checkbox"/> Conjunto de edificios | <input checked="" type="checkbox"/> Area de protección arqueológica o paleontológica | <input type="checkbox"/> Otros espacios o elementos de interés botánico, paisajístico, histórico o cultural |
| | <input type="checkbox"/> Arquitectura popular | | |

INFORMACIÓN URBANÍSTICA

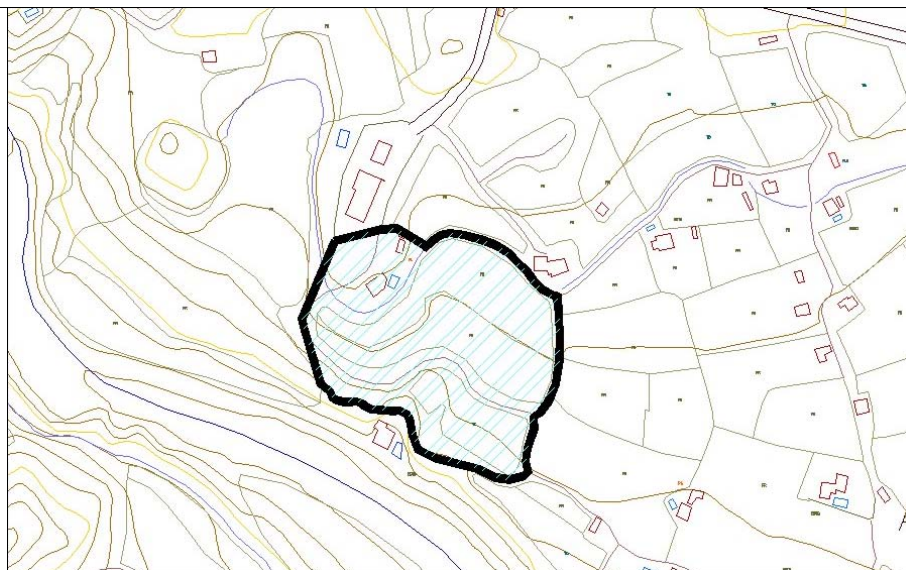
Clasificación del suelo

- Urbano
- Urbanizable pormenorizado
- Urbanizable no pormenorizado
- No urbanizable

Calificación del suelo

Plano de Situación según Catálogo

Escala 1/5.000 Plano Nº B.4




CONDICIONES DE INTERVENCIÓN

Se estará a lo dispuesto en el artículo 14.II de este Catálogo.

FOTOGRAFÍA 1



FOTOGRAFÍA 2





IDENTIFICACIÓN	SITUACIÓN	GRADO DE PROTECCIÓN	NÚMERO
			111

DESCRIPCIÓN DEL BIEN Y SUS VALORES PATRIMONIALES

BIEN DE INTERÉS CULTURAL (BIC)

<input type="radio"/> BIC	<input type="checkbox"/> Monumento	<input type="checkbox"/> Zona arqueológica	<input type="checkbox"/> Jardín histórico	<input type="checkbox"/> Parque Cultural
	<input type="checkbox"/> Conjunto histórico	<input type="checkbox"/> Zona paleontológica	<input type="checkbox"/> Sitio histórico	<input type="checkbox"/> Incoado expediente

BIEN DE RELEVANCIA LOCAL (BRL) o BIEN CATALOGADO (BC)

<input type="radio"/> BRL	<input type="checkbox"/> Monumento	<input type="checkbox"/> Espacio de protección arqueológica o paleontológica	<input type="checkbox"/> Patrimonio arquitectónico industrial u obra de ingeniería
<input type="radio"/> BC	<input type="checkbox"/> Conjunto de edificios	<input type="checkbox"/> Area de protección arqueológica o paleontológica	<input type="checkbox"/> Otros espacios o elementos de interés botánico, paisajístico, histórico o cultural
	<input type="checkbox"/> Arquitectura popular		

INFORMACIÓN URBANÍSTICA

Clasificación del suelo

Urbano

Urbanizable pormenorizado

Urbanizable no pormenorizado

No urbanizable

Calificación del suelo

Plano de Situación según Catálogo

Escala Plano Nº

1/

CONDICIONES DE INTERVENCIÓN

FOTOGRAFÍA 1

FOTOGRAFÍA 2



IDENTIFICACIÓN

SITUACIÓN

GRADO DE PROTECCIÓN NÚMERO

El Castell

Casco antiguo, C./ Santa Marta

I 112

DESCRIPCIÓN DEL BIEN Y SUS VALORES PATRIMONIALES

En el ángulo de poniente del recinto amurallado medieval estaba el castillo de la ciudad, sobre el que se construyó el actual colégio público El Castell. BI. Espinosa y Llinares en prensa (2).

BIEN DE INTERÉS CULTURAL (BIC)

- BIC Monumento Zona arqueológica Jardín histórico Parque Cultural
 Conjunto histórico Zona paleontológica Sitio histórico Incoado expediente

BIEN DE RELEVANCIA LOCAL (BRL) O BIEN CATALOGADO (BC)

- BRL Monumento Espacio de protección arqueológica o paleontológica Patrimonio arquitectónico industrial u obra de ingeniería
 BC Conjunto de edificios Area de protección arqueológica o paleontológica Otros espacios o elementos de interés botánico, paisajístico, histórico o cultural
 Arquitectura popular

INFORMACIÓN URBANÍSTICA

Clasificación del suelo

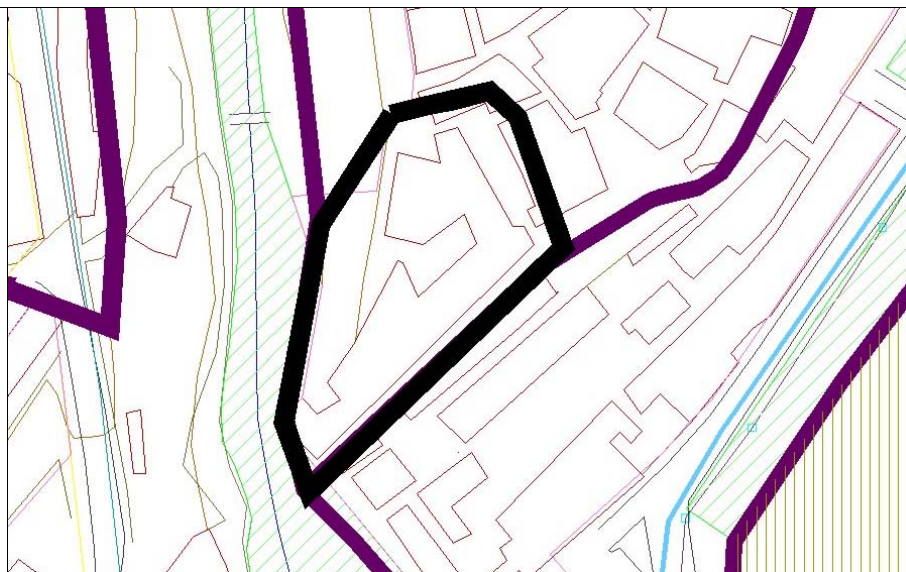
- Urbano
 Urbanizable pormenorizado
 Urbanizable no pormenorizado
 No urbanizable

Calificación del suelo

TI-1

Plano de Situación según Catálogo


Escala 1/2.000 Plano Nº B.1




CONDICIONES DE INTERVENCIÓN

Se estará a lo dispuesto en el artículo 14.1 de este Catálogo.

FOTOGRAFÍA 1



FOTOGRAFÍA 2





IDENTIFICACIÓN

SITUACIÓN

GRADO DE PROTECCIÓN NÚMERO

Casco Antiguo

Casco Antiguo

I 113

DESCRIPCIÓN DEL BIEN Y SUS VALORES PATRIMONIALES

Yacimiento posiblemente a partir de la Edad del Bronce y desde época ibérica hasta la actualidad, con una interrupción durante la época islámica. Se corresponde con una importante ciudad ibérica a la que pertenecen las necrópolis del Poble Nou y de Les Casetes. A partir de 1.300 se desarrolla sobre el cerro el casco antiguo de la ciudad cuyo trazado se conserva en la actualidad. BI. Espinosa y Llinares en prensa (2).

BIEN DE INTERÉS CULTURAL (BIC)

- BIC
 Monumento
 Zona arqueológica
 Jardín histórico
 Parque Cultural
 Conjunto histórico
 Zona paleontológica
 Sitio histórico
 Incoado expediente

BIEN DE RELEVANCIA LOCAL (BRL) O BIEN CATALOGADO (BC)

- BRL
 Monumento
 Espacio de protección arqueológica o paleontológica
 Patrimonio arquitectónico industrial u obra de ingeniería
 BC
 Conjunto de edificios
 Área de protección arqueológica o paleontológica
 Otros espacios o elementos de interés botánico, paisajístico, histórico o cultural
 Arquitectura popular

INFORMACIÓN URBANÍSTICA

Clasificación del suelo

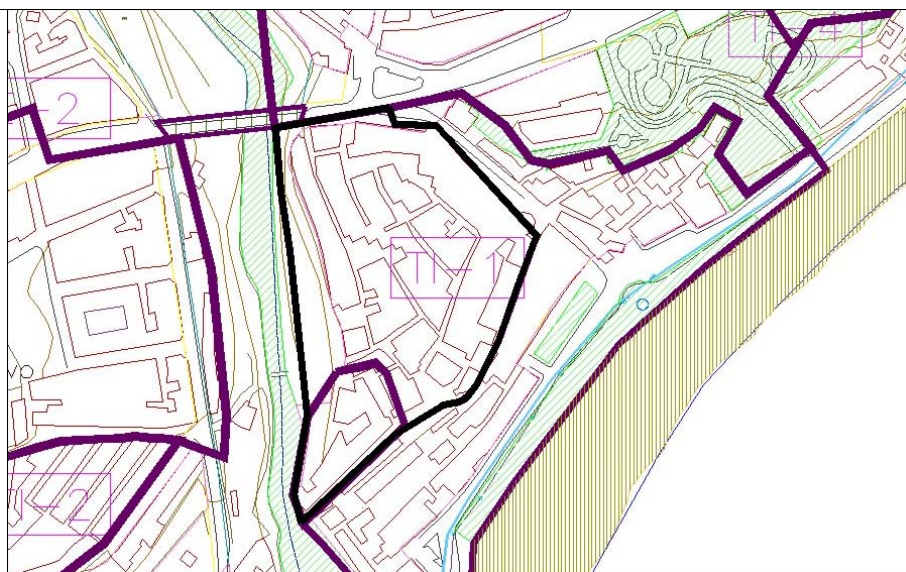
- Urbano
 Urbanizable pormenorizado
 Urbanizable no pormenorizado
 No urbanizable

Calificación del suelo

TI-1

Plano de Situación según Catálogo


Escala Plano Nº
1/5.000 B.1



CONDICIONES DE INTERVENCIÓN

Se estará a lo dispuesto en el artículo 14.1 de este Catálogo.

FOTOGRAFÍA 1



FOTOGRAFÍA 2






FOTOGRAFÍA 3




FOTOGRAFÍA 4




FOTOGRAFÍA 5




FOTOGRAFÍA 6




FOTOGRAFÍA 7




FOTOGRAFÍA 8



FOTOGRAFÍA 9



FOTOGRAFÍA 10





IDENTIFICACIÓN	SITUACIÓN	GRADO DE PROTECCIÓN	NÚMERO
Finca la Pileta	Partida Piletas	II	114

DESCRIPCIÓN DEL BIEN Y SUS VALORES PATRIMONIALES

En esta finca se encontró a principios de siglo una escultura de mármol de una herma báquica de época alto imperial. Probablemente existen restos de una villa romana en el cerro. Ver nº 8 de este catálogo. Bl. inédito.

BIEN DE INTERÉS CULTURAL (BIC)

<input type="radio"/> BIC	<input type="checkbox"/> Monumento	<input type="checkbox"/> Zona arqueológica	<input type="checkbox"/> Jardín histórico	<input type="checkbox"/> Parque Cultural
	<input type="checkbox"/> Conjunto histórico	<input type="checkbox"/> Zona paleontológica	<input type="checkbox"/> Sitio histórico	<input type="checkbox"/> Incoado expediente

BIEN DE RELEVANCIA LOCAL (BRL) O BIEN CATALOGADO (BC)

<input type="radio"/> BRL	<input type="checkbox"/> Monumento	<input type="checkbox"/> Espacio de protección arqueológica o paleontológica	<input type="checkbox"/> Patrimonio arquitectónico industrial u obra de ingeniería
<input type="radio"/> BC	<input type="checkbox"/> Conjunto de edificios	<input checked="" type="checkbox"/> Area de protección arqueológica o paleontológica	<input type="checkbox"/> Otros espacios o elementos de interés botánico, paisajístico, histórico o cultural
	<input type="checkbox"/> Arquitectura popular		

INFORMACIÓN URBANÍSTICA

Clasificación del suelo

Urbano

Urbanizable pormenorizado

Urbanizable no pormenorizado

No urbanizable

Calificación del suelo

Plano de Situación según Catálogo

Escala 1/5.000 Plano Nº B.1

CONDICIONES DE INTERVENCIÓN

Se estará a lo dispuesto en el artículo 14.II de este Catálogo.

FOTOGRAFÍA 1



FOTOGRAFÍA 2

